

कार्यालय उप निबन्धक (मांट)
मथुरा

मूल्यांकन दर सूची

प्रभावी दिनांक 25-07-2012 से तक

स्टाम्प देयता हेतु तहसील माँट जनपद मथुरा में विभिन्न सम्पत्तियों की प्रस्तावित दर सूची

(दिनांक से प्रभावी)

माँट क्षेत्र के विभिन्न मार्गों पर स्थित सम्पत्ति की दरें।

क्र०सं०	मार्ग का नाम	आवासीय दर (रु० प्रति व०मी०) निर्धारित दर	मासिक किराया (रु० प्रति व०मी०) निर्धारित दर
	बाजना -		
1.	बाजना में नौहझील रोड पर नाले तक	8500	210
2.	बाजना में नौहझील रोड पर नाले से निर्फांद अस्पताल तक	8000	200
3.	निर्फांद अस्पताल से यमुना एक्सप्रेस वे तक	6500	190
4.	बाजना में गौमत रोड पर बम्बे से आगे जूनियर हाईस्कूल तक	8000	200
5.	बाजना में मिट्टोली रोड पर नाले तक	5000	190
6.	बाजना में मानागढ़ी रोड पर बाजना की सीमा तक	7200	190
	नौहझील -		
1.	नौहझील राया रोड पर पोखर तक	8000	200
2.	नौहझील राया रोड पर पोखर से पेट्रोल पम्प तक	7800	190
3.	नौहझील बाजना रोड पर टोली वाले पम्प तक	8000	200
4.	टोली वाली पम्प से एस०आर०बी०एस० इन्टरनेशनल कॉलेज तक	6500	190
5.	नौहझील शेरगढ़ रोड पर पं० दीनदयाल बालिका इण्टर कालेज तक	8500	200
6.	नौहझील शेरगढ़ रोड पर पं० दीनदयाल कॉलेज से नौहझील की सीमा तक	8000	200

तहसीलदार
माँट

उपनिबन्धक
माँट


उपजिलाधिकारी
माँट

सहायक महानिरीक्षक (निबन्धन)
मथुरा


अपर जिलाधिकारी (वि०/रा०)
मथुरा


जिलाधिकारी
मथुरा


क्र०सं०	मार्ग का नाम	आवासीय दर (रु० प्रति व०मी०) निर्धारित दर	मसिक किराया (रु० प्रति व०मी०) निर्धारित दर
1.	मांट — मांट राया रोड पर तहसील से वृन्दावन तिराहे तक	9200	220
2.	मांट राया रोड पर वृन्दावन तिराहे से नगला विन्दा तक	7800	210
3.	मांट नौहझील रोड पर तहसील से छाहरी तक	9000	210
4.	मांट वृन्दावन रोड पर वृन्दावन तिराहे से अस्पताल तक	7800	210
5.	मांट वृन्दावन रोड पर अस्पताल से हाथी वाले मन्दिर तक	7200	200
6.	मांट वृन्दावन रोड पर हाथी वाले मंदिर से पानी गांव मोड़ तक	5000	170
7.	मांट से जाबरा एवम् नसीटी रोड पर मांट की सीमा तक	7200	210


तहसीलदार
मांट


उपनिबन्धक
मांट


उपजिलाधिकारी
मांट


सहायक महानिरीक्षक (निबन्धन)
मथुरा


अपर जिलाधिकारी (वि०/रा०)
मथुरा


जिलाधिकारी
मथुरा

क्र०सं०	मार्ग का नाम	आवारीय दर (रु० प्रति व०मी०) निर्धारित दर	मासिक किराया (रु० प्रति व०मी०) निर्धारित दर
	अकबरपुर -		
1.	गाँव नौहड्डील रोड पर मन्दिर से बिजली घर तक	5000	200
2.	अकबरपुर खैर रोड पर किरमदेवी बालिका इण्टर कालेज तक	7200	200
3.	अकबरपुर में नगला हरिया रोड पर न० हरिया तक	5000	200
4.	अकबरपुर में कराहरी रोड पर पुलिया तक	5000	200
	सुरीर -		
1.	गाँव नौहड्डील रोड पर गढी परसांती से हाईवे तक	7200	200
2.	सिकन्दरपुर रोड और भदनवारा रोड पर (सुरीर की सीमा तक)	6500	200
	नगर पंचायत राया -		
1.	मथुरा हाथरस रोड पर कोयल वाले फाटक से मल्हे पेट्रोल पम्प तक	12000	290
2.	कोयल वाले फाटक से कोयल तक	8000	210
3.	कोयल से पिरुसुआ वाले पेट्रोल पम्प तक	7800	210
4.	पिरुसुआ वाले पेट्रोल पम्प से बिचपुरी मोड़ तक	6000	170
5.	मल्हे पेट्रोल पम्प से राया मथुरा रोड पर सैयद बाबा की मजार तक (डहरुआ, दीवाना, सूरज की सीमा तक)	8000	200
6.	राया गाँव रोड पर फाटक से नीम गाँव तिराहे तक	11000	250
7.	राया गाँव रोड पर नीम गाँव तिराहे से थना अमर सिंह तक	7800	230
8.	नीम गाँव रोड पर तिराहे से कोल्ड तक	7800	230
9.	नीम गाँव रोड पर कोल्ड से खरबा तक	7200	210
10.	सोनई में हाथरस रोड पर स्टेशन से बिजली घर तक	5500	180
11.	सादाबाद रोड पर बम्बे तक	11000	250
12.	दाऊजी रोड पर अचरु वाले बन्दे तक	11000	250
13.	आयरा खेड़ा रोड पर नगला गंगा तक	7200	210

तहसीलदार
गाँव

उपनिबन्धक
गाँव

उपजिलाधिकारी
गाँव

सहायक महानिरीक्षक (निबन्धन)
मथुरा

अपर जिलाधिकारी (वि०/रा०)
मथुरा

जिलाधिकारी
मथुरा

नगर पंचायत राया की आवासीय दरें - (प्रति वर्गमीटर)

वार्ड सं०	मौहल्ले का नाम	20 फुट या 20 फुट से अधिक चौड़ी सड़क पर	20 फुट से कम चौड़ी सड़क पर	मासिक किराया प्रति वर्ग मी०
		निर्धारित दर	निर्धारित दर	निर्धारित दर
1- मौ० मवेशियान	1- मौ० मवेशियान	5200	4600	210
	2- मौ० मवेशियान	5200	4600	210
	3- मौ० मवेशियान	5200	4600	210
	4- मौ० मवेशियान	5200	4600	210
	5- हरिजनवाड़ा	5200	4600	210
	6- रेलवे रोड	7500	6000	300
2- मौ० भोलेश्वर	1- भोलेश्वर कालोनी	5200	4800	210
	2- काकाज नगर	5200	4800	210
	3- दयानन्द नगर	5200	4800	210
	4- नया नगर	6000	4800	230
	5- किशन कालोनी	4600	4200	190
	6- नीलकण्ठ धाम	5200	4200	210
	7- परशुराम कालोनी	5200	4200	210
3- शिवपुरी द्वितीय	1- लंकापुरी	5900	4600	230
	2- घासीराम कालोनी	5900	4600	230
	3- पशु अस्पताल के पीछे	5900	4600	230
	4- हादूडा कालोनी	7200	6000	300
	5- शिवपुरी	5900	4600	230

तहसीलदार
मांट

उपनिबन्धक
मांट

सहायक जिलाधिकारी
मांट


सहायक महानिरीक्षक (निबन्धन)
मथुरा

अपर जिलाधिकारी (वि०/रा०)
मथुरा

जिलाधिकारी
मथुरा


वार्ड सं०	मौहल्ले का नाम	20 फुट या 20 फुट से अधिक चौड़ी सड़क पर	20 फुट से कम चौड़ी सड़क पर	मासिक किराया प्रति वर्ग मी०
		निर्धारित दर	निर्धारित दर	निर्धारित दर
4- गुप्ता कालोनी	1- गुप्ता कॉलोनी	7200	6000	260
	2- कुन्दनपुरी	7200	6000	260
	3- बदीनगर	7200	6000	260
	4- सिंडीकेट गली	7200	6000	260
5- शिवपुरी प्रथम	1- मौ० कैमारा	5900	4600	230
	2- पंजाबी कालोनी	5900	4600	200
	3- गणेश बाग	5900	4600	230
	4- ब्लॉक कालोनी	5000	4500	190
6- अध्यापक कालोनी	1- अध्यापक कालोनी	6000	4600	230
	2- महेश नगर	6000	4600	230
7- मौ० बिहारी जी	1- मौ० बिहारी जी	5200	4600	210
	2- पठान पाड़ा	5200	4600	210
	3- पाठक नगर	5200	4600	210
8- गली शिवदत्त	1- गली शिवदत्त	5200	4600	210
	2- मौ० गढी	5200	4600	210
	3- रेतिया बाजार	7500	6000	300


तहसीलदार
मांट


उपनिबन्धक
मांट


उपजिलाधिकारी
मांट


सहायक महानिरीक्षक (निबन्धन)
मथुरा


अपर जिलाधिकारी (वि०/रा०)
मथुरा


जिलाधिकारी
मथुरा

वार्ड सं०	मौडल्ले का नाम	20 फुट या 20 फुट से अधिक चौड़ी सड़क पर	20 फुट से कम चौड़ी सड़क पर	मासिक किराया प्रति वर्ग मी०
		निर्धारित दर	निर्धारित दर	निर्धारित दर
9- हनुमानगढी	1- हनुमानगढी	5200	4600	210
	2- गोंपाल बाग	5200	4600	210
	3- मौ० ठाकुरद्वारा	5000	4500	190
	4- मौ० काछीयान	5200	4600	210
	5- गली खादी भण्डार	5200	4500	190
	6- ऊषानगर	5200	4600	210
10- कटरा बाजार	1- कटरा बाजार	7500	6000	300
	2- गली धर्मा वाली	5200	4600	210
	3- गली नाई वाली	5200	4600	210
	4- गली मवेशियान	5200	4600	210
	5- रामलीला मैदान	7200	5000	300
	6- पत्थरवाली गली	5200	4600	210
	7- मौ० सराय	5200	4600	210
	8- गली भीरासी	5200	4600	210
	9- श्रीजी धाम	5200	4600	210
11- मौ० व्यापारियान	1- मौ० व्यापारियान	5200	4600	210
	2- गुलशन गली	5200	4600	210
	3- नागल रोड	5000	4500	190
	4- चामुण्डा गली	5000	4500	190

तहसीलदार
मांट

उपनिबन्धक
मांट

उपजिलाधिकारी
मांट

सहायक महानिरीक्षक (निबन्धन)
मथुरा

अपर जिलाधिकारी (वि०/रा०)
मथुरा

जिलाधिकारी
मथुरा

