

जिन ग्रामों में 2 प्रतिशत अतिरिक्त स्टाम्प शुल्क देय

क्र.सं.	ग्राम का नाम	क्र.सं.	ग्राम का नाम	क्र.सं.	ग्राम का नाम
1	अल्हापुर	28	बाद	55	आटस बांगर
2	अडुकी	29	बाजना	56	अरहेरा
3	अगनपुरा	30	भैसा	57	फँचरी
4	आजमपुर	31	मथुरा बांगर	58	मोरा
5	औरंगाबाद बांगर	32	मथुरा सिविल लाइन्स	59	तोस
6	औरंगाबाद खादर	33	महोली	60	जिखन गांव
7	कैशोपुर मनोहरपुर	34	मासूम नगर	61	जुल्हंदी
8	कोईला अलीपुर खादर	35	मई मिर्जापुर बांगर	62	राल
9	कोईला अलीपुर बांगर	36	मई मिर्जापुर खादर	63	सकाना
10	गोविन्दपुर	37	बबूरी गरबी	64	वाटी
11	गनेशरा	38	माघोपुर	65	मघेरा
12	गिखरपुर	39	मुरशीदपुर बांगर	66	नगला नेता
13	छटीकरा	40	मुरशीदपुर खादर	67	भदाल सुन्दर
14	छरोरा	41	रेतिया मुहल खादर	68	भदाल ईच्छा
15	जयसिंहपुरा खादर	42	रौची बांगर	69	उसपार
16	जयसिंहपुरा बांगर	43	रौची खादर	70	मुकन्दपुर
17	जैत	44	लाड़पुर	71	नगला माना
18	तत्तुरा	45	वाकलपुर	72	हकीमपुर
19	तारसी	46	बिरजापुर	73	नौगांव
20	दतिया	47	सराय आजमाबाद	74	नगला बोहरा
21	धनगांव	48	सतोहा असगरपुर	75	नगला काशी
22	नगला सदीला	49	सलेमपुर	76	जुनसुटी
23	नरहौली	50	सकराया	77	मुखराई
24	नवादा	51	भवनपुरा	78	बसौली
25	नगला काशी	52	जर्चादा	79	जोनाई
26	पालीखेडा	53	खामिनी		
27	पन्नापुर	54	आटस खादर		

(जिलाधिकारी)  
मथुरा

(अपर जिलाधिकारी वि०/सा०)  
मथुरा

6/11/20  
सं०म०नि०  
मथुरा

उप-जिलाधिकारी  
मथुरा

(उप-निबंधक)  
मथुरा-प्रथम

(तहसीलदार)  
मथुरा

नगर पालिका क्षेत्र के अन्तर्गत एवं बाहर अर्ध-नगरीय क्षेत्र में मुख्य सड़कों पर स्थित भूमि की तथा वाणिज्यिक भवनों के किराये की दरें

क्र.सं.	स्थल/मौहल्ला का नाम	सड़क के सहारे	दरें	किराये की दरें
1	2	3		4
01	होली गेट से गोविन्दगंज	26000		520
02	गोविन्दगंज से भरतपुर गेट	26000		450
03	भरतपुर गेट से डीग गेट	21000		450
04	होली गेट से आर्य समाज क्रासिंग	24000		520
05	आर्य समाज क्रासिंग से राधेश्याम आश्रम तक	20000		300
06	राधेश्याम आश्रम से कंसखार तक	16000		300
07	राधेश्याम आश्रम से सुभाष स्कूल व जी०आई०सी० तक	13000		200
08	आर्य समाज क्रासिंग से जी०आई०सी० तक	17000		200
09	जी०आई०सी० से कृष्णापुरी मोड़ तक	18000		325
10	कृष्णापुरी मोड़ से सदर होकर टैंक चौराहे तक	15600		260
11	होली गेट से गोड़िया मठ मन्दिर तक	31200		520
12	गोड़िया मठ से जवाहरहाट	26000		520
13	जवाहर हाट से पुराने बस स्टैण्ड के रेलवे पुल तक	19500		260
14	पुल से ताहसील सदर तक	15600		200
15	ताहसील सदर से गोफुल बेराज मोड़ तक	15000		200
16	बेराज मोड़ से बेराज पुल तक	10000		200
17	बेराज मोड़ से एन०एच०-2 तक	19500		260
18	पुलिस लाइन पेट्रोल पम्प से रायफल क्लब तक	17000		200
19	होली गेट से छत्ता बाजार, कंस खार तक	26000		450
20	कंस खार से स्वामी घाट (नया बाजार)	26000		450
21	स्वामी घाट से चौक बाजार चौराहा तक	26000		450
22	चौक बाजार चौराहे से गली कुम्हारन तक	23500		325

(तार सहायक)  
मथुरा

(उप-फिन्डक)  
मथुरा-प्रथम

उप-जिल्फि  
मथुरा

मथुरा

(अपर जिलाधिकारी वि०/२०)  
मथुरा

(जिलाधिकारी)  
मथुरा

क्र.सं.	स्थल/मौहत्त्वा का नाम	दरें	किराये की दरें
1	2	3	4
23	गली कसेरान से डींग गेट तिराहे तक	19500	325
24	चौक बाजार से गऊघाट तिराहे तक	19500	325
25	गऊघाट तिराहे से झण्डा चौराहे तक	19500	325
26	झण्डा चौराहे से मसानी तक	19500	325
27	गऊघाट से वृन्दावन मोड़ तक	19500	325
28	चौक बाजार से भरतपुर गेट तक	22100	325
29	भरतपुर गेट से बैंक चौराहे तक	22100	325
30	नये बस स्टैण्ड से गोपाल नगर तक (माल गोदाम के सहारे)	13000	325
31	पंजाबी पेच रेलवे क्रॉसिंग से गौरव गेस्ट हाउस से संग्राहलय तक	22100	325
32	क्वालिटि तिराहे से संग्राहलय चौराहे तक	22100	325
33	टैक चौराहे से रेलवे क्रॉसिंग (मछली फाटक) तक	13000	325
34	रेलवे क्रॉसिंग मछली फाटक से घोली प्याऊ मोड़ तक	22100	325
35	घोली प्याऊ मोड़ से नरहोली एन0एच0-2 तक	22100	325
36	मछली फाटक से स्टेट बैंक चौराहे तक	23400	390
37	स्टेट बैंक चौराहे से महोली रोड मोड़ तक	23400	390
38	महोली रोड मोड़ से एन0एच0-2 तक	19500	390
39	महोली रोड मोड़ से भूतेश्वर चौराहे तक	26000	390
40	भूतेश्वर चौराहे से भूतेश्वर बिजली घर तक	23400	390
41	भूतेश्वर बिजली घर से साँख रोड एन0एच0-2 तक	19500	390
42	भूतेश्वर बिजली घर से मधुवन होटल मोड़ तक	32500	390
43	मधुवन होटल मोड़ से एन0एच0-2	26000	390
44	भूतेश्वर चौराहे से जन्मभूमि क्रॉसिंग तक	22100	390
45	जन्मभूमि क्रॉसिंग से पोतराकुण्ड चौराहे तक	20800	390
46	पोतरा कुण्ड चौराहे से लक्ष्मी नगर रेलवे क्रॉसिंग तक	19500	325

(तहसीलदार)

मथुरा

(उप-निबंधक)

मथुरा-प्रथम

उप-जिल्लाधिकारी

मथुरा

सा.स.स.स.स.स.

मथुरा

(अपर जिल्लाधिकारी वि०/रा०)

मथुरा

(जिल्लाधिकारी)

मथुरा

क्र.सं.	स्थल / मोहल्ला का नाम	सड़क के सहारे	दरें	किराये की दरें
1	2	3	4	4
47	रेलवे क्रॉसिंग से एन0एच0-2 तक	15600	260	260
48	पोतराकृण्ड से दिल्ली लाइन रेलवे क्रॉसिंग तक	19500	260	260
49	पोतरा कृण्ड चौराहे से महाविद्या चौराहे तक	19500	280	280
50	महाविद्या चौराहे से शीतल रीजेन्सी तक	15600	220	220
51	जन्मभूमि रेलवे क्रॉसिंग से डींग गेट तिराहे तक	23400	360	360
52	डींग गेट तिराहे से मसाना चौराहे तक	26000	325	325
53	मसाना चौराहे से गोकुल रेस्टोरेन्ट एन0एच0-2 तक	18200	325	325
54	मसाना चौराहे से आकाशवाणी तक	19500	325	325
55	आकाशवाणी से अहिल्यागज की सीमा तक	14300	260	260
56	विकास बाजार			
	भूतल		455	
	प्रथम तल		325	
57	राष्ट्रीय राजमार्ग पर बजरंग चौराहे से अलवर पुल तक	19500	380	380
58	बजरंग चौराहे से एन0एच0-2 पर औरंगाबाद मोड़ तक	19500	390	390
59	औरंगाबाद मोड़ से आगे ग्राम बाद की प्रारम्भिक सीमा तक	14300	260	260
60	बाद ग्राम की प्रा0 सीमा से नैसा ग्राम की अन्तिम सीमा तक	7800	210	210
61	अलवर पुल से छरौरा ग्राम की प्रारम्भिक सीमा तक	13000	200	200
62	छरौरा ग्राम की प्रारम्भिक सीमा से जैत ग्राम की अन्तिम सीमा तक	10400	170	170
63	छटीकरा चौराहे से वृन्दावन रोड पर छटीकरा की सीमान्त तक	13000	160	160
64	गोवर्धन चौराहे से ज्ञानदीप स्कूल तक	20800	380	380
65	ज्ञानदीप स्कूल से श्रीजी बाबा स्कूल तक	13000	195	195
66	श्रीजी बाबा स्कूल से सतोहा के सरकारी स्कूल तक	10400	145	145
67	सरकारी स्कूल से आगे गोवर्धन रोड पर उप-निबन्धक-प्रथम के क्षेत्र की सीमा तक	7800	120	120
68	मण्डी समिति चौराहे से पालीखेड़ा की सीमान्त तक सौख रोड	11700	195	195
69	सौख रोड पर पालीखेड़ा की सीमा के आगे उप-निबन्धक-प्रथम के क्षेत्र की सीमा तक	6500	130	130
70	महोली भरतपुर रोड नरहोली गांव से महोली गांव की अन्तिम सीमा तक	13000	195	195
71	महोली गांव की अन्तिम सीमा से मुद्दसी गांव तक भरतपुर रोड	9100	155	155

(तहसीलदार)  
मथुरा

(उप-निबन्धक)  
मथुरा-प्रथम

उप-जिलाधिकारी  
मथुरा

सम्पादन  
मथुरा

(अपर जिलाधिकारी वि0/स0)  
मथुरा

(जिलाधिकारी)  
मथुरा

क्रमांक संख्या	स्थल/मौहल्ला का नाम	दर
1	2	3
72	गोविन्दपुर में बाजना पुल के बगल से बाजना होकर अरहरा गांव की सीमा तक	8000
73	महोली में एन0एच0-2 से जयगुरुदेव मन्दिर के बगल से मासूम नगर, पालीखेड़ा होकर सौख रोड तक	8000
74	सौख रोड से गिरधरपुर होकर गोवर्धन रोड तक	8000
75	छटीकरा चौराहे से राल होकर बसौली की अन्तिम सीमा तक	6000
		4
		150
		150
		150
		100

(सिंहबलदार)  
मथुरा

(उप-निबन्धक)  
मथुरा-प्रथम

उप-जिलाधिकारी  
मथुरा

सामानि0  
मथुरा

(अपर जिलाधिकारी वि0/रा0)  
मथुरा

(जिलाधिकारी)  
मथुरा

## कॉमर्शियल कॉम्प्लेक्स हेतु किराये की दरें

क्रमांक संख्या	कॉम्प्लेक्स के नाम	दरें
		किराये की
		3
1	2 कृष्णा प्लाजा, रघारानी काम्प्लेक्स, एम0पी0 प्लाजा, सिटी मॉल, एस0जे0पी0 प्लाजा, श्रीजी मॉल, मोती मन्जिल, टैरा टॉवर, ओझल मॉल, संगम कॉम्प्लेक्स, श्रीजी शॉपिंग काम्प्लेक्स, गोपाल गंज मार्केट (गोविन्द गंज से भरतपुर गेट)	390
2	डी0डी0 प्लाजा, गंजवाला प्लाजा, बिहारी लाल कॉम्प्लेक्स, आर0के0 हाइड्स, सेन्टर पॉइन्ट, कौशिकी प्लाजा	260
3	चौधरी कॉम्प्लेक्स (गली मेघा), गणपति प्लाजा, श्री जी बजरिया, ऊषा किरण प्लाजा, हर्ष कॉम्प्लेक्स (डैम्पीयर नगर), बेरीवाल कॉम्प्लेक्स, सिटी कॉम्प्लेक्स (डैम्पीयर नगर), श्रीजी कॉम्प्लेक्स (डैम्पीयर नगर), कौशिकी कॉम्प्लेक्स (सेठबाड़ा), एम0आर0 कॉम्प्लेक्स (भूतेश्वर),	325
4	मेडीकल कॉम्प्लेक्स, शक्ति प्लाजा (सुभाष नगर), ध्रुव प्लाजा (होली गेट), जी0एम0सी0 कॉम्प्लेक्स (तिलकद्वार)	450

नोट- उपरोक्त दरें भूतल हेतु हैं। बैसमेन्ट या प्रथम तल का किराया उक्त निर्धारित दर का 80% तथा द्वितीय तल पर स्थित इकाई का किराया निर्धारित दर का 70% तथा तृतीय तल या उससे ऊपर के किसी भी तल पर स्थित इकाई का किराया निर्धारित दर का 60% प्रतिशत होगा।

(तहसीलदार)  
मथुरा

(उप-निबन्धक)  
मथुरा-प्रथम

उप-जिलाधिकारी  
मथुरा

मथुरा  
मथुरा

(अपर जिलाधिकारी कि0/एम0)  
मथुरा

(जिलाधिकारी)  
मथुरा

नगर पालिका क्षेत्र मथुरा में स्थित वार्ड एवं मोहल्लों में स्थित भूमि की दरें एवं वाणिज्यिक भवनों के किराये की दरें प्रति वर्ग मीटर में

क्रम संख्या	वार्ड संख्या	वार्ड का नाम	मोहल्ले	दरें		किराये की दरें
				20 फीट चौड़े रास्ते पर	20 फीट से कम चौड़े रास्ते पर	
01		भरतपुर गेट	हरिजन बस्ती	8500	6000	130
02			नयी बस्ती	5500	6000	130
03			मछली मण्डी प्रथम	9400	6000	130
04			नैरो गली	6500	6000	130
05			भरतपुर गेट	20800	19500	390
06			शांकर गली	6500	6000	130
07	02	बद्रीनगर	नदी बस्ती	6500	8000	130
08			ईजा अस्पताल	9400	8600	130
09			मछली मण्डी द्वितीय	9400	8600	130
10			सुभाष नगर	20800	19500	390
11			दरखी रोड	20800	19500	390
12	03	मनोहर पुरा प्रथम	भागवत गली	8500	7800	130
13			कसाई याड़ा	8500	7800	210
14			मनोहर पुरा	8500	7800	210
15			बड़ा मोहल्ला	8500	7800	210
16			केशो पुरा	7800	6500	240
17			खटीक मोहल्ला	6500	6000	170
18			कादर गली	8500	7800	210
19			सिरिसा गली	8500	7800	210
20	04	रानी मण्डी	देराग पुरा	5200	4600	170
21			रानी मण्डी	8500	7800	325
22			द्वारकेश कॉलोनी	7800	7500	325
23			कमला विहार	9400	8400	300
24			जयश्री कॉलोनी	7000	6000	300
25			सेन्टर कॉलोनी	6500	5500	300
26	05	भाहकटोती	गुप्ता कुंज	9800	9100	300
27			चाह कटोती	7020	6500	240
28			वनखण्डी	9800	9100	240
29			सत्यकपुरा	10400	9800	240
30			गैस बहारा	9750	9100	240

(महोत्तरीवार)  
मथुरा

(उप-निबंधक)  
मथुरा-प्रथम

उप-जिलाधिकारी  
मथुरा

उप-जिलाधिकारी  
मथुरा

(अपर जिलाधिकारी सि/एड)  
मथुरा

(जिलाधिकारी)  
मथुरा

क्रम संख्या	वार्ड संख्या	वार्ड का नाम	माहल्ले	दरें			किराये की दरें
				20 फीट चौड़े रास्ते पर	20 फीट से कम चौड़े		
31	06	अहीरपाड़ा	वाकपुरा वी	7200	6300	200	
32			आदल बाजार	11700	11800	260	
33			हाडरा	6500	5200	200	
34			गोतामनगर	6500	5200	200	
35			पुरानी छावनी सदर	8900	7800	235	
36			मुखेरियाल	6500	5200	200	
37			बटा कसाई पाड़ा	6500	5200	200	
38			अहीरपाड़ा	5200	4600	200	
39			घोबी पाड़ा	8500	5900	200	
40	07	गोविन्दनगर	लक्ष्मीनगर	9400	8500	295	
41			गोधीनगर	9400	7800	290	
42			बैक कालोनी	9100	8500	295	
43			गीता एन्कलव	9400	7800	325	
44			रामनगर	7800	8500	295	
45			हरीनगर	8600	7500	325	
46			शास्त्रीनगर	8600	8000	325	
47			पाँच भाई पैलेस	7000	6000	235	
48	08	कृष्णानगर प्रथम	कृष्णानगर	20800	19500	325	
49			विजयनगर	7200	5900	200	
50			इन्दलोक कालोनी	7200	5900	200	
51			आर्मी गार्डन	9400	8500	200	
52			चन्दलोक कालोनी	9200	7600	200	
53			सजय नगर	7800	6500	200	
54			आम्बेकरनगर कालोनी	7800	6500	235	
55			जानन्द धाम	13000	11700	260	
56	09	नया नगला	श्रीगुरपुरा	9800	8500	235	
57			नया नगला	7200	6500	200	

(सहसचिव)  
मथुरा

(सप-निर्वाक)  
मथुरा-प्रथम

उप-जिलाधिकारी  
मथुरा

मथुरा

(अपर जिलाधिकारी लो/सप)  
मथुरा

(जिलाधिकारी)  
मथुरा



क्रम संख्या	वार्ड संख्या	वार्ड का नाम	मौहल्ले	दरें			किराये की दरें
				20 फीट चौड़े रास्ते पर	20 फीट से कम चौड़े		
58			बहादुरपुरा	8500	7200		210
59	10	कृष्णानगर द्वितीय	कृष्णानगर	20800	19500		325
60			राममरौसी कालोनी	5900	5200		170
61			मंशापुरी	6500	5800		200
62	11	मालियान सदर	जहरखाना/सब्जी मण्डी	6500	5800		200
63			कृष्णान मौहल्ला	6500	5900		200
64			मुरशादपुरा	6500	5200		290
65			मालियान सदर	6500	5200		200
66			पुरानी छाकनी सदर	9100	7600		235
67			मुरशादपुर खादर	4800	3500		150
68	12	गोविन्दगंज	गोविन्दगंज	11100	10400		260
69			सन्तोषपुरा	9100	7600		195
70			छगनपुरा	9100	7600		235
71			संजवाडा तिलकद्वार	19500	18200		390
72	13	अर्जुनपुरा	डीग मेट	9400	8900		295
73			नका बाँस	9400	8900		295
74			अर्जुनपुरा	6500	5900		240
75			गली अहेरियाण	5900	4700		200
76			अहीर गली	5900	4700		200
77	14	गोपालपुरा	धुब घाट	6500	5200		200
78			कम्पू घाट	10200	9100		210
79			बल्वा गली	10200	9100		210
80			मीरगंज	14300	13000		290
81			सहगलपुरा	11700	11000		260
82			गोपालपुरा	12500	11700		260
83			चूना ककड़	8900	7600		235
84			बेवाली घाट	11700	11000		290

(तहसीलदार)  
मथुरा

(सहा-निबन्धक)  
मथुरा-प्रथम

सह-दिलीबिकारी  
मथुरा

सह-निबन्धक  
मथुरा

(अपर जिलाबिकारी सि: / रा0)  
मथुरा

(जिलाबिकारी)  
मथुरा

क्रम संख्या	वार्ड संख्या	वार्ड का नाम	मौहल्ले	दरें		
				20 फीट चौड़े रास्ते पर	20 फीट से कम चौड़े	किराये की दरें
85	15	राधानगर	राधानगर	14300	13000	325
86			हायविलनगर	13000	11700	330
87			हारिका एन्क्लेव	9100	7800	325
88			मधुवन एन्क्लेव	13000	11700	295
89			शंकर बिहार	14300	13000	325
90			मीमलनगर	5200	4600	165
91			ओमनगर	5200	4600	165
92			पूजा एन्क्लेव	10400	9100	260
93			रानी गार्डन	14300	13000	295
94	16	जनरलगंज	जनरलगंज	14300	13000	290
95			परिक्रमा मार्ग	11700	10400	260
96			बली टीला	8500	7200	200
97			अन्नापाड़ा	11700	11100	260
98			जोगी पत्ती	7800	6500	200
99			वाल्मिक गली	7800	6500	200
100	17	हेम्पीयर नगर	हेम्पीयर नगर	22100	15600	390
101			खटीक मोहल्ला	5240	5500	185
102			जंकरान रोड़	22100	18500	325
103			चौकी बंग बहादुर	20800	19500	325
104			कैलाश नगर	6500	5900	130
105			ब्रज नगर/इज एन्क्लेव	12500	11000	325
106			गुरुनानक नगर	11000	10000	325
107	18	सुखदेव नगर	सुखदेव नगर	7200	6500	195
108			गहाबीर नगर कॉलोनी	8600	7800	250
109			गौदनगर	5900	5200	170
110			आजाद नगर	7200	6300	200
111			कृष्णकुंज	6300	5800	200

(उप-निर्वाहक)  
मथुरा

(उप-निर्वाहक)  
मथुरा-प्रथम

उप-जिलाधिकारी  
मथुरा

मथुरा  
मथुरा

(अपर जिलाधिकारी वि०/रा०)  
मथुरा

(जिलाधिकारी)  
मथुरा

क्रम संख्या	वार्ड संख्या	वार्ड का नाम	मौहल्ले	दरें		किराये की दरें
				20 फीट चौड़े रास्ते पर	20 फीट से कम चौड़े	
112			कैला नगर	5900	5200	170
113			विष्णुपुरी	5900	5200	170
114			ज्योति नगर	5900	5200	170
115			दुण्डा नगर	5900	5200	170
116			रुकमणी बिहार	7200	6300	200
117			आनन्दलोक कॉलोनी	7200	6300	200
118			नवनीत नगर	7200	6300	200
119			राधिका धाम कॉलोनी	7200	6300	200
120			राधिका बिहार निकट दुर्गापुरी	14300	13000	200
121			राधिका बिहार (निकट हाइवे-प्लाजा)	9400	8600	235
122			दुर्गापुरी	12000	10000	200
123	19	द्वारिकापुरी	प्रकाश नगर	6500	6000	180
124			द्वारिकापुरी	8600	7800	250
125			कृष्णा विहार (बीएचए के पीछे)	11000	9800	210
126			प्रोफेसर कॉलोनी	11000	9800	210
127			अप्रसेन नगर	9400	7800	235
128			जमुना बिहार	4700	4300	165
129			अनन्द पुरी	7200	6300	200
130			प्रभात नगर	7200	6300	200
131	20	सिद्धि लखन	सिद्धि लखन	6500	5900	130
132			राधा भाधव नगर	12000	11000	210
133			सदर चकला स्ट्रीट	10400	9100	235
134			मुखरी बाजार	7200	6500	200
135			कोठी नं० 14.81/2. ग्राफ रोड	7200	6500	200
136	21	मनोहर पुरा द्वितीय	मनोहर पुरा	5900	5200	200
137			तेली गली	8500	7800	210
138			प्रखरिया	8500	7800	210
139			खारी कच्ची	8500	7800	210

(सहसचिवार)  
मथुरा

(उप-निबंधक)  
मथुरा-प्रथम

उप-जिलाधिकारी  
मथुरा

मथुरा

(अपर जिलाधिकारी वि०/सा०)  
मथुरा

(जिलाधिकारी)  
मथुरा

क्रम संख्या	वार्ड संख्या	वार्ड का नाम	मोहल्ले	दरें		किराये की दरें
				20 फीट चौड़े रास्ते पर	20 फीट से कम चौड़े	
140			मनोहर पुरा कपरी भाग	8500	7800	210
141			पशुवशाला	8500	7800	210
142			गोल कुआँ	8500	7800	210
143			परचूवकी	8500	7800	210
144			गस्जिद वाली मली	8500	7800	210
145	22	जयसिंह पुरा	वागुन्डा कॉलोनी	4700	4300	166
146			भारत नगर	4700	4300	166
147			आदर्श नगर	4700	4300	166
148			मोहन नगर अरा	4700	4300	166
149			बंगाली कॉलोनी	4700	4300	166
150			जयसिंहपुरा बांगर की रोब आबादी	4600	3900	120
151	23	सराय आजमाबाद	राधेश्याम कॉलोनी	5900	4200	200
152			न्यू राधेश्याम कॉलोनी	5900	4200	200
153			गोपालपुर	5900	4300	165
154			सरस्वती कुण्ड	5900	4300	165
155			सराय आजमाबाद	5200	4600	165
156			नगर पंचवटी / विस्तार	7800	-	200
157			राधा आर्किटेड / विस्तार	7800	-	200
158			नरसी विपेज	7800	-	200
159			नवविकसित एस्टेट कॉलोनी	6500	-	200
160			सराय आजमाबाद की रोब आददी	5900	5200	260
161	74	हिंदूला मन्दिर	नरेन्द नगर	6900	5200	165
162			ओम नगर	6500	5200	165
163			गायत्री नगर	6500	5200	165
164			सोहन नगर	6500	5200	165
165			लक्ष्मी नगर	7800	6500	295
166			किन्नारी नगर	6500	5200	165
167			शिवबालानाथ नगर (एपुल)	8500	-	165
168			राधपुरम M.V.D.A	8500	-	165
169			सिन्हापुरा M.V.D.A	10400	-	295

(तस्वीलदार)  
मथुरा

(उप-निबंधक)  
मथुरा-प्रथम

उप-जिलाधिकारी  
मथुरा

सम्पत्तिक  
मथुरा

(अपर जिलाधिकारी सि/रा/0)  
मथुरा

(जिलाधिकारी)  
मथुरा

क्रम संख्या	वार्ड संख्या	वार्ड का नाम	मौहल्ले	दरें		किराये की दरें
				20 फीट चौड़े रास्ते पर	20 फीट से कम चौड़े	
170	25	घौली प्याऊ	घौली प्याऊ	11700	10400	195
171		नरसयणपुरी		9900	7600	235
172		हिम्मतपुरा		9100	7800	235
173		मधुर विहार		26000	19500	280
174		गंगासिंह गली		9100	7800	210
175		चुंगी गली		9100	7800	210
176		राजाराम पट्टी		9100	7800	210
177		तिवारी पाड़ा		7800	6500	210
178		गली पाड़ा		7800	6500	210
179		इनुमान नगर		7800	5900	165
180		गोपाल गली		6500	5900	210
181		शांकर गली		6500	5900	210
182		रेलवे कॉलोनी		9100	8500	210
183	26	महाविद्या	भोविन्द नगर	14300	13000	295
184			महाविद्या कॉलोनी-प्रथम दरग	15600	14300	325
185			महाविद्या कॉलोनी-द्वितीय दरग	11700	10400	295
186			मल्ल पुरा	9400	8500	295
187			केशव देव कटरा	7800	7500	325
188			एल0आई0जी0 क्वार्टर (महाविद्या)	11700	10400	325
189			भोविन्द नगर सैंक्टर डी0	6000	7000	250
190			भोविन्दनगर ई0 एफ0	8500	7410	325
191			गोविन्द नगर (जे)	5200	4600	165
192	27	मोतीकुन्ज	नगला मोलानाथ	6500	5200	170
193			नटवर नगर	9100	7800	200
194			चन्द्रपुरी	11700	10400	250
195			मोती कुन्ज	11700	10400	210
196			इन्दपुरी	9100	7800	210
197			प्रीति विहार	7800	6500	210
198			चाणक्यपुरी	7800	6500	160

(सह-निर्वाह)  
मधुरा

(उप-निबन्धक)  
मधुरा-प्रथम

उप-जिलाधिकारी  
मधुरा

सामन्त  
मधुरा

(अपर जिलाधिकारी सि0/रा0)  
मधुरा

(जिलाधिकारी)  
मधुरा

क्रम संख्या	वार्ड संख्या	वार्ड का नाम	मीहल्ले	20 फीट चौड़े रास्ते पर	20 फीट से कम चौड़े	किराये की दरें
199	28	भूतेश्वर	जगन्नाथपुरी	15600	14300	325
200			भूतेश्वर	15600	14300	325
201			कलोकृष्ण कॉलोनी	15600	14300	325
202			गोविन्दनगर एलबीसीओ	14300	13000	325
203	29	गऊ घाट	गऊ घाट	8400	8900	295
204			तेली पाड़ा	8500	8900	295
205			शाहगञ्ज दरवाजा	13000	11700	295
206			हाथी टीला	8600	8100	295
207			हालल गञ्ज	8600	8100	295
208			माया टीला	8600	8100	295
209			किशन गंगा	8600	8100	295
210			बृन्दावन गेट	13000	11700	295
211			मिहल्लण्ड बसानी	13000	11700	295
212			गोकर्णनाथ महादेव	12000	11700	295
213			श्रीहरीकुंज (हाथी टीला)	13000	11700	295
214	30	पन्नापुर	नगला चन्द्रधाम	7200	6300	280
215			नगला शिवती	5900	5200	170
216			राकरपुरी	8600	7600	250
217			उपरोका के अतिरिक्त पन्नापुर की आबादी	5900	5200	200
218	31	हनुमान टीला	अनारूपछा बाजार	11000	10200	335
219			दिश्राम घाट	14300	14300	285
220			नया बाजार	15600	13000	325
221			स्वामी घाट	14300	11700	325
222			शेखरा बाटी	13000	11700	295
223			कुराक मली	16200	8600	260
224			गली हगाम	9400	8800	295
225			हनुमान टीला	8400	11700	285
226			कासेरट बाजार	13000	10200	295
227	32	उदरान मली	मेघ मली	11000	10200	280
228			गली सुसाईवान	11000	10200	260
229			गली उदरान	11000	10200	280

(राहसीलदार)  
मथुरा

(उप-निबन्धक)  
मथुरा-प्रथम

उप-जिल्हाधिकारी  
मथुरा

मथुरा

(अपर जिलाधिकारी कि०/रा०)  
मथुरा

(जिलाधिकारी)  
मथुरा

क्रम संख्या	वार्ड संख्या	वार्ड का नाम	भीहल्ले	दरें		किसाये की दरें
				20 फीट चौड़े सस्ते पर	20 फीट से कम चौड़े	
230			रुक घाट	8400	8900	285
231			भैरो मली	9400	8900	285
232	33	अन्वाखार	रोटी गोदाम	9100	8500	210
233			मैना गढ़	10200	9100	210
234			असरिकान किरान	8900	7800	235
235			कृष्णापुरी	11700	11000	260
236			अन्वाखार	8900	7800	235
237			कस टोला	14300	13000	286
238			बाढ़पुरा	9100	7800	286
239	34	प्रतापनगर	जनकपुरी	9100	7800	250
240			सुदामा पुरी	7150	6300	250
241			मानस नगर	11100	9800	250
242			साकेत पुरी	6500	5900	200
243			हरीनगर	7800	7500	325
244			विजयनगर	8600	7800	250
245			ऋषि नगर	7200	6500	170
246			प्रतापनगर वेस्ट	9400	8600	235
247			पटेलनगर	5900	5200	170
248			रधापनगर	7200	6300	200
249			चन्दानगर	7200	6300	200
250			धर्मलोक कॉलोनी	7200	6300	200
251	35	भटिया गेट	अनार मली	8500	7800	200
252			मटिया गेट	6500	7800	210
253			ढींग गेट	9400	8900	295
254	36	दलपत खिड़की	दलपत खिड़की	13000	11700	260
255			रोशन गंज	13000	11700	260
256			बूया सुनारन	12500	11700	260
257			झारी बली	11000	10200	260
258			पुलसी चबूतरा	8500	7800	210

(ताहसीलदार)  
मथुरा

(उप-निबन्धक)  
मथुरा-प्रथम

उप-जिलाधिकारी  
मथुरा

सि. 10/10/10  
मथुरा

(अपर जिलाधिकारी सि० / रा०)  
मथुरा

(जिलाधिकारी)  
मथुरा

क्रम संख्या	वार्ड संख्या	वार्ड का नाम	मौहल्ले	दरें		किराये की दरें
				20 फीट चौड़े रास्ते पर	20 फीट से कम चौड़े	
259			तिवारी गली	11000	10200	260
260			सुभाष नगर	9400	8600	130
261	37	शान्तीनगर	शिवपुरी	8600	7600	250
262			प्रतापनगर ईस्ट	9400	8600	235
263			शान्तीनगर ईस्ट	7800	6500	170
264			आदर्शनगर	8600	7800	250
265			टीचर्स कॉलोनी	7200	6300	185
266			शक्तिनगर	7800	6500	170
267			माधवपुरी	11000	9800	210
268			वल्लभपुरी	11000	9800	250
269			देवनगर	5900	5200	170
270			सीडीओएस नगर	9100	7800	170
271	38	मण्डी रामदास	गली लुहारन	7000	6500	185
272			मण्डी रामदास	9400	8800	235
273			गली पातीराम	7000	6500	185
274			गली मंगारदयाल	7000	6500	185
275			गली मनोहरलाल	7200	6300	290
276			गली सफलिया	9400	8800	295
277			गली रामपाल	9400	8800	295
278			गली मालिखन	9400	8800	295
279			ठेक नारनाल	9400	8800	295
280	39	कानूगोयान गली	डालू गली	7000	6500	195
281			बोवदारान गली	7000	6500	195
282			राजकुमार गली	7000	6500	195
283			कानूगोयान गली	7000	6500	195
284			कतोरान गली	7000	6500	185
285	40	नमला पाइसा	नमला पाइसन	7000	6500	195
286			लालागंज	9800	9100	235
287			गुजराता गली	9800	9100	235

(साहसीलवार)  
मथुरा

(उप-निबंधक)  
मथुरा-प्रथम

उप-जिलाधिकारी  
मथुरा

सह-मजिस्ट्रेट  
मथुरा

(अपर जिलाधिकारी वि/राठ)  
मथुरा

(जिलाधिकारी)  
मथुरा



क्रम संख्या	वार्ड संख्या	वार्ड का नाम	मौहल्ले	दरें			किराये की दरें
				20 फीट चौड़े रास्ते पर	20 फीट से कम चौड़े		
288			बुधियाना गली	11000	10200	260	
289			महोत्तरी पौर	9800	9100	210	
290			शीतल पाईसा	7000	6500	195	
291	41	गताश्रम टीला	गूजर हट्टल	8600	8100	325	
292			ताजपुरा	8600	8100	325	
293			नक्कारली टीला	8600	8100	325	
294			गताश्रम टीला	9600	9100	235	
295			मानिक चौक	9800	9100	235	
296			झोंका पाड़ा	7000	6500	195	
297			चाहगली	11000	10200	260	
398			माला गली	10400	9100	260	
399			हाथी गली	9100	7800	210	
400			बोवन्वा मोहल्ला	9800	9100	235	
401			काजी पाड़ा	9800	9100	235	
402			सरबनपुरा	8600	7800	210	
403			रसनकुष्ट	8600	7800	210	
404	42	घाटी बहाल राय	गजा पाईसा	8600	7800	210	
405			गूजरघाटी	7800	7500	325	
406			दुर्गाचन्द गली	9400	8900	295	
407			बोक बाजार	23400	19500	390	
408			घाटी बहालराय	8600	7800	210	
409			शीतला घाटी	7000	6500	195	
410			शरादियान	11000	10200	260	
411			पचोरी गली	11000	10200	260	
412			टकसालिया गली	11000	10200	260	
413			रुसेस्ट बाजार	11000	10200	260	

(अधीनस्थ) मथुरा

(उप-निष्पक्षक) मथुरा-प्रथम

एम-जिलाधिकारी मथुरा

एम-जिलाधिकारी मथुरा

(अपर जिलाधिकारी कि०/रा०) मथुरा

(जिलाधिकारी) मथुरा

क्रम संख्या	वार्ड संख्या	वार्ड का नाम	मौहल्ले	दरें		किसाये की दरें
				20 फीट चौड़े रास्ते पर	20 फीट से कम चौड़े	
414	43	सतघड़ा		11000	10200	260
415			सतघड़ा	8900	7800	235
416			गोलपाड़ा	7800	6500	210
417			दशावतार गली	11700	11000	260
418			माता गली	10200	9100	210
419			बिहारी पुरा	11700	11000	260
420			महतपुरा	12500	11700	260
421			मीकबन्द गली	12500	11700	260
422			प्रयागघाट	14300	13000	290
423			विश्राम घाट	10200	9100	210
424			कील मठ	10200	9100	210
425			रामघाट	11700	11000	260
426			श्यामघाट	10200	9100	210
427			रामजीद्वार	11700	11000	260
			मारु गली	11700	11000	260

(तहसीलदार)  
मथुरा

(उप-निबन्धक)  
मथुरा-प्रथम

उप-जिलाधिकारी  
मथुरा

सहस्रानिधि  
मथुरा

(अपर जिलाधिकारी कि०/रा०)  
मथुरा

(जिलाधिकारी)  
मथुरा

# नगर पालिका के सभीपवर्ती ग्रामो की आवासीय दरें

क्र.सं.	राजस्व ग्राम संख्या	राजस्व ग्राम	मौहल्ले/कॉलोनी	दरें		किराये की दरें
				20 फीट चौड़े रास्ते पर	20 फीट से कम चौड़े रास्ते पर	
1.	1	औरंगाबाद बागर	मोती इन्क्लेव कॉलोनी	13000		130
2.			राधाकृष्णधाम कॉलोनी	9100		130
3.			मयूर गार्डन कॉलोनी	8500		160
4.			गोकुलधाम कॉलोनी	9100		160
5.			गणेशपुरम कॉलोनी	7800		160
6.			कृष्णधाम कॉलोनी	9100		160
7.			कामधेनु नगर	8500		160
8.			साउथ सिटी कॉलोनी	9100		160
9.			राधाकृष्ण सिटी कॉलोनी	9100		160
10.			इन्दुपुरम कॉलोनी	8500		162
11.			डिफेंस कॉलोनी	6000		160
12.			उपरोक्त के अतिरिक्त नव विकसित एप्लूड कॉलोनी औरंगाबाद की शेष आबादी	7800		160
13.			प्रगतिकुंज फेस-1	5800	4500	130
14.	2	भाजमपुर	हरिधाम कॉलोनी	7100		160
15.			हरिओम नगर	7100		160
16.			पुष्पाजलिद्वारिका टाउनशिप, पुष्प कुंज	7100		160
17.			पवन बिहार	5500		160

(तहसीलदार)  
मथुरा

(उप-निबंधक)  
मथुरा-प्रथम

उप-जिसेधिकारी  
मथुरा

(अपर जिलाधिकारी वि.ड./स।)  
मथुरा

(जिलाधिकारी)  
मथुरा

क्र०सं०	वार्ड संख्या	राजस्व ग्राम	मौहल्ले/कॉलोनी	दरें		
				20 फीट चौड़े रास्ते पर	20 फीट से कम चौड़े रास्ते पर	किराये की दरें
19.			उपरोक्त के अतिरिक्त नव विकसित एप्रूड कॉलोनी	6500		130
20.			आजमपुर की शेष आबादी	5800	4500	130
21.	3	बाद	श्री राधा टाउन	6500		130
22.			जगन्नाथ पुरम कॉलोनी	6500		130
23.			उपरोक्त के अतिरिक्त नव विकसित एप्रूड कॉलोनी	7100		130
24.			बाद की शेष आबादी	5200	3900	130
25.	4	बाकलापुर	श्री जीधाम कॉलोनी	10400		160
26.			श्री जी गार्डन/श्रीजी गार्डन-2	9100		160
27.			परिवहन नगर/रोडवेज कॉलोनी	7000		160
28.			कृष्णा आर्विड कॉलोनी	7100		130
29.			जमुनाधाम कॉलोनी	14300		210
30.			उपरोक्त के अतिरिक्त नव विकसित एप्रूड कॉलोनी	7100		130
31.			बाकलपुर की शेष आबादी	5800	4500	130
32.	5	बिरजापुर	चेतन नगर कॉलोनी	9100		160
33.			ओम नगर	10400		170
34.			इन्द्रप्रस्थ कॉलोनी	11700		210
35.			चन्दनवन समस्त फेस	11700		210
36.			चन्द्रपुरी धौली प्याऊ	11700		250

(तहसीलदार)  
मथुरा

(उप-निबन्धक)  
मथुरा-प्रथम

उप-जिलाधिकारी  
मथुरा

सह-मथुरा

(अपर जिलाधिकारी कि०/रा०)  
मथुरा

(जिलाधिकारी)  
मथुरा

क्र.सं०	वार्ड संख्या	राजस्व ग्राम	मौहल्ले/कॉलोनी	दरें		
				20 फीट चौड़े रास्ते पर	20 फीट से कम चौड़े रास्ते पर	किराये की दरें
37.			उपरोक्त के अतिरिक्त नव विकसित एप्लूड कॉलोनी	7800		162
38.			बिरजापुर की शेष आबादी	5800	4500	130
39.	6	गनेशरा	श्री राधापुरम एस्टेट कॉलोनी	9800		195
40.			विश्व लक्ष्मी नगर/ विस्तार, आकाश नगर (गनेशरा/केशोपुर मनोहरपुर)	11700		195
41.			श्री राधापुरम एस्टेट विस्तार	9700		156
42.			श्री राधापुरम कॉलोनी	11700		195
43.			उपरोक्त के अतिरिक्त नव विकसित एप्लूड कॉलोनी	7100		162
44.			गनेशरा की शेष आबादी	5800	4500	130
45.	7	गिरधरपुर	सुखछाव कॉलोनी	7800		195
46.			आनन्दलोक कॉलोनी	7800		195
47.			आनन्दलोक विस्तार	7800		195
48.			तुलसीवन कॉलोनी	7800		195
49.			नरसी विहार फेस- 2	7800		195
50.			श्री कृष्ण कुञ्ज कॉलोनी	7800		150
51.			बहुधरा बू कॉलोनी	6500		156
52.			उपरोक्त के अतिरिक्त नव विकसित एप्लूड कॉलोनी	6500		162
53.			गिरधरपुर की शेष आबादी	5800	4500	130
54.	79	मथुरा बांगर बाहर नगर पालिका	हाईवे प्लेटिनम	6500		260
55.			अशोक हाईट्स	8500		260
56.			अन्य एप्लूड कॉलोनी	7000		195
57.			अन्य समस्त कॉलोनी (मथुरा बांगर बाहर नगर पालिका)	6500	5800	156

(राजसिंह)

मथुरा

(उप-निबन्धक)

मथुरा-प्रथम

(उप-जिलाधिकारी)

मथुरा

San.

राजसिंह

मथुरा

(उपर जिलाधिकारी सि०/रा०)

मथुरा

(जिलाधिकारी)

मथुरा

क्र०स०	वार्ड संख्या	राजस्व ग्राम	मोहल्ले / कॉलोनी	दरें		
				20 फीट चौड़े रास्ते पर	20 फीट से कम चौड़े रास्ते पर	किराये की दरें
58.	8	गोविन्दपुर	कुसुम वाटिका कॉलोनी	7800		130
59.			गोविन्द बिहार कॉलोनी	5200		130
60.			कुसुम वाटिका विस्तार	7800		130
61.			श्री राधा बैली	6600		130
62.			उपरोक्त के अतिरिक्त नव विकसित एप्रूड कॉलोनी	7100		130
63.			गोविन्दपुर की शेष आबादी	5800	4500	130
64.	9	महोली	श्री त्रिवेदी जीपुरम कॉलोनी	6800		130
65.			मधुवन वाटिका कॉलोनी	5800		130
66.			मधुवन बिहार कॉलोनी	7100		130
67.			बल्लम कुंज / विस्तार	7800		130
68.			बंकुण्ट धाम कॉलोनी	7100		130
69.			कृष्णा एन्क्लेव	7100		130
70.			राधिका सिटी कॉलोनी	6500		130
71.			लाजपत नगर	7100		130
72.			अजय नगर	6800		155
73.			श्रद्धा एन्क्लेव कॉलोनी	6800		130
74.			उपरोक्त के अतिरिक्त नव विकसित एप्रूड कॉलोनी	6500		130
75.			महोली की शेष आबादी	5200	3800	130
76.	10	दामोदरपुरा	आचार्य नगर	11700		325

(तहसीलदार)  
मथुरा

(उप-निबन्धक)  
मथुरा-प्रथम

उप-जिलाधिकारी  
मथुरा

उप-जिलाधिकारी  
मथुरा

(अपर जिलाधिकारी वि०/रा०)  
मथुरा

(जिलाधिकारी)  
मथुरा

क्र०सं०	वार्ड संख्या	राजस्व ग्राम	सौहल्ले/कॉलोनी	दरें		
				20 फीट चौड़े रास्ते पर	20 फीट से कम चौड़े रास्ते पर	किसाये की दरें
77.			आचार्य नगर विस्तार	11700		260
78.			उपरोक्त के अतिरिक्त नव विकसित एप्रूब्ड कॉलोनी	7800		195
79.			समस्त अन एप्रूब्ड कॉलोनी	5900	4600	130
80.	11	नवादा	पिंक सिटी कॉलोनी	7200		130
81.			यवन बिहार कॉलोनी	7200		130
82.			राधाकृष्ण वटिका कॉलोनी	7200		130
83.			श्री रामधाम कॉलोनी	7200		130
84.			टैक मैन सिटी कॉलोनी	7800		130
85.			टैक मैन सिटी कॉलोनी फेस-1	7200		130
86.			नन्दनवन आवासीय कॉलोनी	7200		130
87.			प्रगति कुंज कॉलोनी	7200		130
88.			आनन्द ग्राम	7200		130
89.			तत्वदर्शी वाटिका/विस्तार	7800		170
90.			आनन्दवन कॉलोनी	10400		130
91.			आनन्दवन फेस-1 व फेस-2	7800		130
92.			टैक मैन सिटी फेस-2	6500		130
93.			टैक मैन सिटी फेस-3	6500		130
94.			भगवान नगर कॉलोनी	7800		130
95.			हाइवे सिटी	7800		195
96.			कम्यूनिटी नगर समस्त प्लॉट	7800		130

(सहसंचालक)  
मथुरा

(उप-निबन्धक)  
मथुरा-प्रथम

सम-जिलाधिकारी  
मथुरा

सम-जिलाधिकारी  
मथुरा

(अपर जिलाधिकारी वि०/रा०)  
मथुरा

(जिलाधिकारी)  
मथुरा

क्र०सं०	वार्ड संख्या	राजस्व ग्राम	सौहल्ये/कॉलोनी	दर		किराये की दर
				20 फीट चौड़े रास्ते पर	20 फीट से कम चौड़े रास्ते पर	
97.			श्रीराम राजेन्द्र नगर	7200		130
98.			उपरोक्त के अतिरिक्त नव विकसित एप्रूड कॉलोनी	6500		130
99.			नवावा की शेष आबादी	5900	4600	130
100	12	पालीखेड़ा	नरसी बिहार प्रथम-चरण	7800		260
101			नरसिंह लोक	7800		260
102			चैतन्यलोक	7800		260
103			बल्लभकुंज कॉलोनी	7800		130
104			आनन्द सिटी	7800		130
105			पुष्पाजलि उपवन सेक्टर-1 (महोली/पालीखेड़ा)	7800		195
106			पुष्पाजलि उपवन सेक्टर-2 (महोली/पालीखेड़ा)	7800		195
107			ज्योतिषाम कॉलोनी	7800		130
108			नरसी बिहार सिटी सौख रोड	10400		195
109			ट्रान्सपोर्ट नगर/यातायात नगर(ब्यवसायिक एनवीडीए)	9000		260
110			वेकुण्ठधाम कॉलोनी	7200		130
111			उपरोक्त के अतिरिक्त नव विकसित एप्रूड कॉलोनी	6500		130
112			पालीखेड़ा की शेष आबादी	5900	4600	130
113	13	रौची बांगर	पंचवटी कॉलोनी	7800		130
114			गिरिराज कुंज कॉलोनी	7800		130
115			औकरेश्वर कॉलोनी	7800		130
116			क्रिस्चियन कुंज	7800		130

(राहसिलिकारी)  
मथुरा

(उप-निबन्धक)  
मथुरा-प्रथम

उप-जिलाधिकारी  
मथुरा

सामुहिक  
मथुरा

(अपर जिलाधिकारी, वि०/र०)  
मथुरा

(जिलाधिकारी)  
मथुरा



क्र०सं०	वार्ड संख्या	राजस्व ग्राम	मौहल्ले/कॉलोनी	दरें		
				20 फीट चौड़े रास्तों पर	20 फीट से कम चौड़े रास्तों पर	किराये की दरें
117			नरसी पुरम कॉलोनी	7800		165
118			कृष्णाबिहार (एम०वी०डी०ए०)	10400		165
119			कदम्बबिहार (एम०वी०डी०ए०)	8500		165
120			उपरोक्त के अतिरिक्त नव विकसित एप्लूड कॉलोनी	7200		130
121			रौंजी बांगर की शेष आबादी	5900	4600	130
122	14	सराय	कलैक्ट्रेट कॉलोनी	7800		165
123		आजमाबाद	उपरोक्त के अतिरिक्त नव विकसित एप्लूड कॉलोनी	7200		130
124			सराय आजमाबाद की शेष आबादी	5900	4600	130
125	15	जैत	त्रिवेणी घाटिका कॉलोनी	7800		130
126			श्री कृष्णा बैली	7800		130
127			कृष्णलोक	7800		130
128			उपरोक्त के अतिरिक्त नव विकसित एप्लूड कॉलोनी	6500		130
129			जैत की शेष आबादी	4600	3300	130
130	16	केशोपुरा मनोहरपुरा	द्वारिका एन्क्लेव	9100	7800	195
131			मधुवन एन्क्लेव	13000	11000	295
132			उपरोक्त के अतिरिक्त नव विकसित एप्लूड कॉलोनी	9100		195
133			केशोपुरा मनोहरपुरा की शेष आबादी	7800	6500	195

(सहायक अधिकारी)  
मथुरा

(उप-निबंधक)  
मथुरा-प्रथम

उप-प्रिन्सिपल  
मथुरा

मथुरा

(अपर जिलाधिकारी वि०/रा०)  
मथुरा

(जिलाधिकारी)  
मथुरा

क्र०सं०	वार्ड संख्या	राजस्व ग्राम	मौहल्ले / कॉलोनी	दरें		किराये की दरें
				20 फीट चौड़े रास्ते पर	20 फीट से कम चौड़े रास्ते पर	
134	17	अडुकी	आनन्द नगर सेक्टर-1	5900	5200	130
135			आनन्द नगर सेक्टर-2	5900	5200	130
136			उपरोक्त के अतिरिक्त नव विकसित एप्रूड कॉलोनी	5200		130
137			अडुकी की शेष आबादी	3900	2600	130
138	18	सतोहा असगरपुर व नगला सदीला	श्री राधा सिटी कॉलोनी सतोहा असगरपुर / नगला सदीला	6000		195
139			श्रीजी शिवास एस्टेट	6600		195
140			उपरोक्त के अतिरिक्त नव विकसित एप्रूड कॉलोनी	5900		195
141			सतोहा असगरपुर व नगला सदीला की शेष आबादी	5200	3900	130
142	19	तन्पुरा	एप्रूड कॉलोनी	9100		195
143			तन्पुरा की शेष आबादी	5900	4000	155
144	20	नरहौली	एप्रूड कॉलोनी	6500		230
145			नरहौली की शेष आबादी	5900	4000	155
146	21	छटीकरा	एप्रूड कॉलोनी	6500		162
147			छटीकरा की शेष आबादी	4600	3300	130
148	22	नौगांव	महाराजा गार्डन कॉलोनी	2600	2400	130
149			अन्य एप्रूड कॉलोनी	5000	4000	100
150			नौगांव की शेष आबादी	2000	1600	120

(उप-प्रधान)  
मथुरा

(उप-जिलाधिकारी)  
मथुरा

(अपर जिलाधिकारी वि०/ए०)  
मथुरा

(जिलाधिकारी)  
मथुरा

## अन्य ग्रामों की आवासीय दर

क्रमांक संख्या	ग्राम स्थल का नाम	दरें		
		20 फीट चौड़े रास्ते पर	20 फीट से कम चौड़े रास्ते पर	किसाये की दरें
1	2	6	7	8
1	1-जयसिंहपुरा खादर, 2-छरौरा	3900	3300	130
2	1-बाजना, 2-मुकुन्दपुर, 3- बसौती	3000	2400	80
3	1- जचौदा, 2-जुलैदी, 3-राल, 4-खाभिनी, 5-मुड़ेसी, 6-उसपार, 7-वाटी, 8-सलैमपुर	2600	2000	80
4	1- अलहैपुर, 2-आटस बांगर	3900	2600	120
5	1-तारसी, 2-कोयला अलीपुर बांगर, 3-घनगांव, 4-मासूम नगर, 5-माधोपुर खादर, 6-अलीपुर खादर, 7-अरहेरा, 8-ऊमरी, 9-करनावल बांगर 10-करनावल खादर, 11-मदनपुरा बांगर/खादर, 12-कौनई, 13-जिखिन गांव, 14-जुनसुटी, 15-जौनाई, 16-बड़ोता, 17-बबूरी गर्बी, 18-बबूरी शर्की, 19-मदाल इच्छा, 20-मदाल सुन्दर, 21-नगला नेता, 22-मधेरा, 23-मुखराई, 24-मीरा, 25-सकना, 26-राजपुर नीबरामच, 27-रामपुर, 28-नगरी, 29-लाड़पुर, 30-शाहपुर चैनपुर, 31-बेरुका, 32-शाहपुर जाटान, 33-बसई, 34-नगला गजू, 35-समसपुर, 36-हकीमपुर, 37-नगला मनीराम, 38-नवीपुर, 39-ऊँचा गाँव, 40-तोष, 41-नगला काशी 42-नगला बोहरा, 43-नगला माना, 44-फँचरी, 45-सैसा, 46-दतिया, 47-नगला सदैला, 48-सकराया, 49-अगनपुरा, 50-रौंभी खादर, 51- आटस खादर	2400	2000	70

(सह-निर्देश)  
मथुरा

(सह-निर्देश)  
मथुरा-प्रबन्ध

सह-जिलाधिकारी  
मथुरा

सह-जिलाधिकारी  
मथुरा

(अपर जिलाधिकारी वि०/रा०)  
मथुरा


(जिलाधिकारी)  
मथुरा

## औद्योगिक आस्थान क्षेत्राधिकार मथुरा-प्रथम


क्रमांक संख्या	औद्योगिक स्थल का नाम	दरें		
		20 फीट चौड़े रास्ते पर	20 फीट से कम चौड़े रास्ते पर	किराये की दरें
1	2	6	7	8
1	इण्डस्ट्रियल एरिया साइट-ए (गनेशारा/गोविन्दपुर)	2000	-	240
2	इण्डस्ट्रियल एरिया साइट-बी (बाद/भैसा)	1600	-	210


  
(तहसीलदार)  
मथुरा

  
(उप-निबन्धक)  
मथुरा-प्रथम

  
उप-जिलाधिकारी  
मथुरा

  
सहसंचालक  
मथुरा

  
(अपर जिलाधिकारी वि०/रा०)  
मथुरा

  
(जिलाधिकारी)  
मथुरा

# राष्ट्रीय राजमार्ग/राज्य मार्ग/जनपदीय मार्ग पर स्थित राजस्व ग्रामों के खसरा नम्बरान एवं दरें

क्रमांक संख्या	राजस्व ग्राम	विशिष्टता	खसरा नम्बरान	दर प्रति हे०
1	औरंगाबाद बांगर	(i)- राष्ट्रीय राजमार्ग पर स्थित खसरा नंबर (ii)- जनपदीय मार्ग पर स्थित खसरा नंबर (iii)- गोकुल बैराज रोड पर स्थित खसरा नंबर	104 लगायत 110 तक, 118, 119, 81, 63, 64, 66, 67, 90, 91, 92, 95 लगायत 102 तक, 114  122 लगायत 126 तक, 127, 133, 134, 135, 137, 138, 139, 140, 144, 147, 149, 157, 160, 206, 207, 228, 229, 230, 234, 235, 247, 250, 251, 252, 255, 259, 260, 261, 324, 325, 328, 329, 330, 331, 332, 435, 469, 470, 471, 474, 476, 491, 482, 493, 494, 495, 497, 498, 499, 504, 505, 506, 522  512, 524, 527, 528, 529, 536, 537, 538, 539, 482, 540, 549, 427, 428, 421, 422, 411, 398, 396, 395, 400, 401, 402, 403, 407, 417, 419, 431, 432, 462, 480, 484, 486, 544, 499, 506, 507, 506	अकृषिक दर  अकृषिक दर  195 लाख
2	आजमपुर	उपरोक्त (i), (ii), (iii) पर उल्लिखित खसरा नम्बरानों के अतिरिक्त राष्ट्रीय राजमार्ग पर स्थित खसरा नंबर	132, 138, 143, 144, 146, 147, 150, 151, 153, 154, 155.  80 से 84 तक 88, 90, 91, 92, 135, 136, 164 व अन्य	130 लाख अकृषिक दर 130 लाख
3	बाद	(i)- राष्ट्रीय राजमार्ग पर स्थित खसरा नंबर	3298, 3299, 3300, 3302, 3303, 3327, 2424, 2437, 2443, 2463, 2454, 2462, 2498, 2505, 2513, 2514, 1506/3452, 2518, 1508, 1509, 1511, 1513, 1514, 1515, 1516 तक, 1519, 1520, 1524, 1525, 1532, 1533, 1535, 1538, 1539, 1555, 1556, 1557, 1580, 1581, 1582, 1710, 1711, 1713, 1714, 1732, 1733, 1737, 1742 लगायत 1746, 1774, 1775, 1776, 1778, 1779, 1782, 1783, 1785, 1787, 1832, 1833, 1841, 1842, 1846, 1847, 1848, 1849, 1851, 1852, 1856, 1862, 1863, 1864, 1894, 1895, 1986, 2007, 2008, 2019, 2020, 2027, 2035, 2036, 2037, 2038, 2039, 2044, 2430, 2433, 2425, 3335, 3455/2 3338/2, 3338/1, 3341, 3342/2, 3343, 3348, 3350, 3351, 3352, 3361, 3362, 3368, 3369, 3370, 3371, 3372, 3373, 3374, 3375, 3376, 3377, 3378, 3379, 3400, 3401, 3402, 3410, 3411, 3412, 3431, 3432, 3435, 3436, 3438, 3315, 3455.	195 लाख

(एक संयोजक)  
मथुरा

(उप-निबंधक)  
मथुरा-प्रथम

उप-जिलाधिकारी  
मथुरा

सहायक  
मथुरा

(अपर जिलाधिकारी सि०/रा०)  
मथुरा

(जिलाधिकारी)  
मथुरा

क्रमांक संख्या	राजस्व ग्राम	विशिष्टता	खसरा नम्बरान	दर प्रति हे०
4	बाकलपुर	उपरोक्त (i), अतिरिक्त कृषि भूमि के ख०नं० (i)- गोवर्धन रोड पर स्थित कृषिभूमि के खसरा नं० (ii)- आबादी के निकट स्थित ख० नं० उपरोक्त (i), (ii), अतिरिक्त कृषि भूमि के खसरा नम्बर	382 से 385 तक 118 से 135 तक 1 से 117 तक व अन्य	80 लाख अकृषिक दर 130 लाख 70 लाख
5	बिरजापुर	(i)- राष्ट्रीय राजमार्ग पर स्थित खसरा नम्बर (ii)- अछनेरा एवं बाद रेलवे लाइन के बीच स्थित खसरा नम्बर	68 से 82 तक, 84, 52, 115, 116, 117, 120, 121, 122, 124, 125, 126, 129, 132, 133, 134, 151, 152, 153, 158, 159, 86, 87, 88, 89, 91, 110, 111, 161, 173, 178, 180, 183, 185, 189, 192, 196, 198, 190, 115/343, 115/344 98 से 106 तक	अकृषिक दर 26 लाख
6	गिखरपुर	उपरोक्त (i), (ii), अतिरिक्त एवं एन०एच० के दक्षिण में स्थित खसरा नम्बरानों की दरें (i)- जनपदीय मार्ग पर स्थित ख०नं० (ii)- कृषि भूमि के खसरा नम्बरान	1, 2, 3, 4, 34, 37, 40, 54 से 172 तक व अन्य	अकृषिक दर 80 लाख
7	गोविन्दपुर	उपरोक्त क्र० (i), (ii), में उल्लिखित खसरा नम्बरानों के अतिरिक्त आबादी के निकट स्थित खसरा नम्बरान की दर राष्ट्रीय राजमार्ग पर स्थित खसरा नम्बर कृषि भूमि के खसरा नम्बर जनपदीय मार्ग पर स्थित खसरा नम्बर	4, 9, 10, 11, 12, 18 लगायत 22 तक, 72, 75, 77, 214, 233, 239, 241, 242, 246, 250, 271, 274, 277, 306, 308 लगायत 313 तक, 317, 327, 328, 332 लगायत 340 तक, 344/448, 344/449, 344, 306, 277, 274, 271, 141 से 201 तक व अन्य 36, 116, 117, 123, 124, 125, 126, 134, 135, 136, 137, 289, 290, 291, 292, 293, 312, 313, 314, 320, 323, 324, 330, 331, 391, 395, 396, 399, 437, 438, 440, 443, 444, 445, 447, 448, 478, 480, 481, 511, 517, 519, 520, 627, 528, 529, 531, 532, 542, 543, 549, 550, 551, 552, 554, 555, 557, 558, 559, 561, 564, 668, 667, 669, 670, 717 लगायत 729 तक,	अकृषिक दर 130 लाख अकृषिक दर

(उप-निम्नवक)  
मथुरा

(उप-निम्नवक)  
मथुरा-प्रथम

उप-जिलाधिकारी  
मथुरा

सह-जमीन  
मथुरा

(जपर जिलाधिकारी वि०/रा०)  
मथुरा

(जिलाधिकारी)  
मथुरा

क्रमांक संख्या	राजस्व ग्राम	विशिष्टता	खसरा नम्बरान	दर प्रति है०
8	केशोपुर मनोहरपुर	राष्ट्रीय राजमार्ग पर स्थित खसरा नम्बर	71, 77, 88, 91, 92, 108, 110, 125, 116, 258, 259, 260, 246, 253, 248, 231, 230, 225, 211, 66, 67, 68, 62, 63, 64, 112, 261, 262, 349, 353, 354, 254, 255, 251, 356, 220, 221, 222, 212, 213	अकृषिक दर
9	महोली	(i)- राष्ट्रीय राजमार्ग पर स्थित खसरा नम्बर (ii)- राज्यमार्ग (मथुरा-भरतपुर) पर स्थित खसरा नम्बर (iii)- लिंक मार्ग पर स्थित खसरा नम्बर	249, 252, 254, 255, 1, 3, 10, 11, 15, 17, 18, 19, 21, 30, 61, 62, 43, 65, 76, 78, 80, 153, 154, 201, 202, 228, 229, 244, 245, 246, 247, 1314 से 1350 तक, 1352 से 1379 तक, 1383, 1384, 1390, 1391, 1413 से 1416 तक, 1423 से 1432 तक, 1446, 1447, 1449 से 1455 तक, 1459 से 1483 तक, 1470 से 1474 तक, 1477 से 1482 तक, 80, 81, 82, 113 से 120 तक, 141 से 147 तक, 150 से 181 तक, 194 से 198 तक, 204 से 224 तक, 310 से 322 तक, 382, 397 से 400 तक, 405 से 410 तक, 413 से 420 तक, 444 से 456 तक	अकृषिक दर
10	मई मिर्जापुर उर्फ दामोदरपुरा बांगर	कॉलम नं० (i), (ii), (iii), में उल्लिखित खसरा नम्बरानों के अतिरिक्त शेष कृषि भूमि की दरें जनपदीय मार्ग पर स्थित खसरा नम्बर	1, लगायत 10 तक, 12, 111, 114 लगायत 121 तक, 123, 124, 126, 140, 142, 143,	अकृषिक दर
11	नरहोली	उपरोक्त के अतिरिक्त समस्त कृषि भूमि के खसरा नम्बरान राष्ट्रीय राजमार्ग पर स्थित खसरा नं०	44, 48 लगायत 54 तक, 56, 59, 64, 65, 67, 88, 93, 84, 96, 98, 100, 101, 155 269 से 337 तक, 411 से 432 तक व अन्य	अकृषिक दर 80 लाख
12	नवादा	कॉलम नं० (i), में उल्लिखित खसरा नम्बरानों के अतिरिक्त खसरा नम्बरानों की कृषि भूमि की दरें नरहोली भरतपुर रोड स्थित ख० नं० राष्ट्रीय राजमार्ग पर स्थित खसरा नम्बर कॉलम नं० (i), में उल्लिखित खसरा नम्बरानों के अतिरिक्त खसरा नम्बरानों की कृषि भूमि की दरें	5, 12, 13, 15, 16, 17, 19, 25, 26, 27, 30, 35, 36, 39, 42, 43, 44, 45, 46, 48, 49, 51, 53, 54, 59, 57, 58, 62, 83, 85, 86, 87, 88, 89, 161, 166, 169, 170, 173, 179, 180, 181, 182, 183, 99 से 101 तक, 110 से 152 तक व अन्य	अकृषिक दर अकृषिक दर 110 लाख

(वसुधैव कुटुम्बकम्)  
मथुरा

(उप-निर्वाहक)  
मथुरा-प्रथम

उप-जिल्हाधिकारी  
मथुरा

सम्मानित  
मथुरा

(अपर जिलाधिकारी कि०/रा०)  
मथुरा

(जिलाधिकारी)  
मथुरा

क्रमांक संख्या	राजस्व ग्राम	विशिष्टता	खसरा नम्बरान	दर प्रति है०
13	पालीखेड़ा	राष्ट्रीय राजमार्ग पर स्थित खसरा नम्बर कॉलम नं० (i), में उल्लिखित खसरा नम्बरानों के अतिरिक्त कृषि भूमि के खसरा नम्बरान राष्ट्रीय राजमार्ग पर स्थित खसरा नम्बर	8, 9, 10, 12 से 15 तक, 17, 19, 206 से 298 तक 91 से 140 तक, 162 से 190 तक, 360 से 381 तक, 386 से 398 तक व अन्य 1, 2, 3, 5, 6, 7, 8, 9, 12 लगायत 19 तक, 20, 24, 25, 26, 27, 30, 31, 32, 33, 44, 51, 54, 63, 64, 65, 67, 68, 69, 72 लगायत 76 तक, 120 लगायत 125 तक, 147, 148, 160 लगायत 167 तक	अकृषिक दर 110 लाख
14	रौची बांगर	उपरोक्त के अतिरिक्त खसरा नम्बरान	-	अकृषिक दर 110 लाख
15	सतोहा असगरपुर	(i)- मथुरा गौवर्धन जनपदीय मार्ग पर स्थित खसरा नम्बर (ii)- लिंक मार्ग पर स्थित खसरा नम्बर	187, 188, 191, 192, 738 लगायत 743 तक, 745, 702, 704, 973, 936, 929, 930, 931, 919, 920, 921, 940, 941, 916, 672, 754, 748/1102, 750, 817, 819, 820, 821, 771 936, 952, 953, 954, 955, 984/1110, 984, 967, 966, 965, 963, 996, 997, 998, 1033, 1072, 1073, 1069, 1056, 1055, 1054, 1053, 1050, 1041, 1040, 598, 599, 600, 601, 602, 609, 610, 612, 614, 616, 617, 695, 696, 697, 698, 699, 701, 1067, 1065, 1061, 1060, 1042, 1043, 1044, 1045, 1046, 1047, 1048, 1049, 707, 709, 721, 722, 723, 724, 731, 732, 733, 734.	अकृषिक दर 130 लाख
16	जुनसुटी	क्रमांक (i), (ii) पर उल्लिखित खसरा नम्बरान के अतिरिक्त लिंक मार्ग पर स्थित खसरा नम्बर उपरोक्त के अतिरिक्त खसरा नम्बरान	200, 201, 203, 204, 205, 208, 210, 211, 213, 263, 259, 258, 257, 265, 287, 288, 319, 320 से 325 तक, 430, 1051, 1052, 1053, 1054, 1057, 1059, 1061, 1062, 1181, 1184, 1204, 1206, 1226, 1227, 1228, 1247, 1249, 1270, 1269, 1268, 1267, 1262, 1261, 1260, 1259, 1256, 1255, 1253, 1251, 1079, 1070, 1076, 1074, 1073, 1072, 1071, 1068, 1180, 1167, 1147, 1190, 1192, 1186, 1187, 1186.	80 लाख 45 लाख 20 लाख

(तहसीलदार)  
मथुरा

(उप-निबन्धक)  
मथुरा-प्रथम

उप-जिलाधिकारी  
मथुरा

समाप्त,  
मथुरा

(अपर जिलाधिकारी 10/रा०)  
मथुरा

(जिला-दारी)  
मथुरा



क्रमांक संख्या	राजस्व ग्राम	विशिष्टता	खसरा नम्बरान	दर प्रति है०
17	नगरी	लिक मार्ग पर स्थित खसरा नम्बर	158, 199, 200, 202, 204, 205, 208, 209, 212, 414, 215, 369, 371, 374, 375, 376, 383, 37, 40, 194, 195, 196, 188, 189, 196, 185, 381, 145, 132, 187, 186, 192, 195.	40 लाख
18	अडूकी	उपरोक्त के अतिरिक्त खसरा नं० लिकरोड पर स्थित खसरा नम्बर	3, 9, 10, 11, 14, 18, 19, 38, 39, 40, 42, 43, 44, 45, 58, 59, 60, 61, 128, 119, 117, 116, 153, 381, 392, 393, 375, 371, 368, 425, 426, 424, 409, 408, 440, 441, 445, 453, 460, 454, 461, 462, 463, 467, 469, 471, 475	20 लाख 110 लाख
19	बाजना	उपरोक्त के अतिरिक्त खसरा नं० मथुरा बाटी मार्ग पर स्थित खसरा नम्बर	161, 162, 163, 168, 167, 169, 170, 173, 174, 175, 502, 503, 504, 505, 473, 472, 474, 475, 476, 478, 480, 481, 470, 458, 459, 460, 399, 396, 394, 356, 357, 354, 355, 343, 285, 287, 313, 314, 325, 339, 184, 185, 186, 187, 193, 195	45 लाख 60 लाख
20	बसौती	उपरोक्त के अतिरिक्त खसरा नं० छटीकरा-राधाकुण्ड मार्ग पर स्थित खसरा नम्बर	247, 248, 257, 299, 300, 304, 356, 357, 358, 360, 362, 363, 365, 366, 368, 599, 595, 603, 604, 594, 605, 606, 607, 635, 637, 649, 651, 653, 657, 574, 573, 569, 586, 566, 557, 558, 546, 545, 512, 494, 501, 187, 190, 253, 232, 236, 228, 117, 116, 111, 109, 107	32 लाख 60 लाख
21	धनगांव	उपरोक्त के अतिरिक्त खसरा नं० जनपदीय मार्ग पर स्थित खसरा नम्बर	14, 16, 17, 18, 19, 20, 21, 22, 23, 309, 310, 311, 313, 314, 323, 325, 321, 350, 352, 353, 376, 363, 364, 367, 369, 426, 423, 389, 388, 315, 320, 322	32 लाख 52 लाख
22	मुकन्दपुर	उपरोक्त के अतिरिक्त खसरा नं० जनपदीय/लिक मार्ग पर स्थित खसरा नम्बर उपरोक्त के अतिरिक्त खसरा नं०	50 लगायत 64 तक, 119, 120, 130, 136, 137, 140, 141, 162, 164, 169, 178 लगायत 241.	32 लाख 65 लाख 45 लाख

(महकमलदार)  
मथुरा

(उप-निबन्धक)  
मथुरा-ग्राम

उप-जिलाधिकारी  
मथुरा

मथुरा

(अपर जिलाधिकारी कि०/रा०)  
मथुरा

(जिलाधिकारी)  
मथुरा

क्रमांक संख्या	राजस्व ग्राम	विशिष्टता	खसरा नम्बरान	दर प्रति है०
23	भासूम नगर	जनपदीय मार्ग पर स्थित खसरा नम्बर	1, 2, 3, 4, 5, 6, 7, 8, 9, 10, 11, 12, 13, 14, 15, 16, 17, 18, 19, 20, 21, 22, 23, 24, 25, 26, 27, 28, 29, 30, 31, 32, 33, 34, 35, 36, 37, 38, 39, 40, 41, 42, 43, 44, 45, 46, 47, 48, 49, 50, 51, 52, 53, 54, 55, 56, 57, 58, 59, 60, 61, 62, 63, 64, 65, 67, 68, 69, 70, 71, 72, 73, 74, 75, 76, 77, 78, 79, 80, 81, 82, 83, 84, 85, 86, 87, 88, 89, 90, 91, 92, 93, 94, 95, 96, 97, 98, 99, 100, 101, 102, 103, 104, 105, 106, 107, 108, 109, 110, 111, 112, 113, 114, 115, 116, 117, 118, 119, 120, 121, 122, 123, 124, 125, 126, 127, 128, 129, 130, 131, 132, 133, 134, 135, 136, 137, 138, 139, 140, 141, 142, 143, 144, 145, 146, 147, 148, 149, 150, 151, 152, 153, 154, 155, 156, 157, 158, 159, 160, 161, 162, 163, 164, 165	50 लाख
24	तारसी	उपरोक्त के अतिरिक्त खसरा नम्बरान राज्यमार्ग (मथुरा से भरतपुर) पर स्थित खसरा नम्बर	98, 99, 100, 101, 102, 103, 104, 105, 106, 107, 108, 109, 117, 118, 119, 120, 121, 122, 395, 396, 397, 398, 399, 400 लगायत 420 तक, 88, 89, 90, 91, 92, 93, 423 लगायत 496, 337 लगायत 392.	32 लाख 80 लाख
25	अरहेरा	उपरोक्त के अतिरिक्त खसरा नम्बरान मथुरा बाटी मार्ग पर स्थित खसरा नम्बर	71, 74, 61, 83, 85, 86, 87, 88, 261, 254, 260, 257, 175, 173, 179, 221, 222, 223.	45, लाख 50 लाख
26	उसपार	उपरोक्त के अतिरिक्त खसरा नम्बरान जनपदीय मार्ग पर स्थित खसरा नम्बर	263 लगायत 269, 293 लगायत 296, 310, 205, 206, 217, 219, 224, 225, 226, 227, 228, 232, 234, 222, 371, 372, 380, 381, 382, 385, 224, 226, 312, 313, 314, 354, 355, 356, 357, 359, 360, 375, 376, 361, 366, 368, 373	20 लाख 60 लाख
27	ऊँचागाँव	उपरोक्त के अतिरिक्त खसरा नम्बरान जनपदीय/लिक मार्ग पर स्थित खसरा नम्बर (सौख रोड)	81, 87, 88, 89, 120 लगायत 124, 127 लगायत 134, 344 लगायत 354, 373 लगायत 379, 435, 437, 460, 461, 462, 467, 469, 91 लगायत 100, 104 लगायत 116, 384 लगायत 388, 389, 397 लगायत 403 तक, 406, 409, 430, 431, 432, 471, 489, 480, 477, 478, 479, 371, 483, 488, 484, 487, 433, 118, 119, 87, 88, 89, 355, 356, 262, 260, 261, 259, 257, 285, 286, 283, 282, 281, 313, 314, 317, 337, 336, 372, 373.	25 लाख 50 लाख
		उपरोक्त के अतिरिक्त खसरा नम्बरान		20 लाख

(जिलाधिकारी)  
मथुरा

(अपर जिलाधिकारी वि०/स०)  
मथुरा

समर्थित  
मथुरा

उप-प्रशासिकारी  
मथुरा

(उप-निबन्धक)  
मथुरा-प्रथम

(वर्तमानदार)  
मथुरा

क्रमांक संख्या	राजस्व ग्राम	विशिष्टता	खसरा नम्बरान	दर प्रति हे०
28	जर्बोदा	जनपदीय मार्ग पर स्थित खसरा नम्बर	313, 315, 316, 317, 318, 319, 322, 333, 334, 335, 336, 337, 338, 341, 349, 350, 367, 388, 391, 402, 412, 413, 415, 417, 441, 442, 443, 447, 456, 486, 487, 848, 849, 850, 853, 856, 857, 858, 859, 886, 887, 888, 889, 890, 891, 892, 893, 895, 896	70 लाख
29	खामनी	उपरोक्त के अतिरिक्त खसरा नम्बरान जनपदीय मार्ग पर स्थित खसरा नम्बर	22, 43, 44, 48, 52, 56, 58, 64, 111, 112, 113, 114, 115, 119, 120, 121, 135, 136, 167, 169, 190, 194, 222, 223, 242, 246	20 लाख 70 लाख
30	जुलहँदी	उपरोक्त के अतिरिक्त खसरा नम्बरान छटीकरा-राधाकुण्ड मार्ग पर स्थित खसरा नम्बर	190, 187, 188, 198, 164, 165, 166, 148, 101, 103, 94, 93, 79, 78, 77, 80, 100, 169, 170, 171, 172, 173, 183, 185,	25 लाख 40 लाख
31	नगला बोहरा	उपरोक्त के अतिरिक्त खसरा नम्बरान जनपदीय मार्ग पर स्थित खसरा नम्बर	2 लगायत 48, 312, 330, 331, 332, 333, 334, 289, 280, 311, 313, 328, 335, 336, 337, 338, 339,	20 लाख 40 लाख
32	नगला माना	उपरोक्त के अतिरिक्त खसरा नम्बरान जनपदीय मार्ग पर स्थित खसरा नम्बर	78, 80, 82, 83, 84, 89, 92, 95, 96, 97, 98, 172, 175, 180, 182, 188, 186, 187, 185, 196, 197, 198, 112, 113, 114, 115, 205, 206, 190, 191, 194, 196, 197, 199,	20 लाख 50 लाख
33	नौगांव	उपरोक्त के अतिरिक्त खसरा नम्बरान जनपदीय मार्ग पर स्थित खसरा नम्बर	936 लगायत 946 तक, 956, 957, 958, 960, 961, 982, 985, 988, 951, 952, 953, 843 लगायत 853, 899, 900, 913, 914, 916, 931, 932, 933, 715, 765, 767, 770, 771, 756,	20 लाख 80 लाख
		लिनक मार्ग पर स्थित खसरा नम्बर	13 से 24 तक, 26, 29, 40, 54, 66, 68, 67, 58, 59, 82, 252, 77 से 81 तक, 242 से 245 तक, 248, 304 से 315 तक, 461 से 466 तक, 454 से 458 तक, 419, 420, 422 से 426 तक, 408, 409, 318, 322, 344, 345, 348, 685, 691, 692, 694, 685, 688, 709, 710, 701, 702, 703, 704, 705, 706, 678, 676, 689, 673, 676, 711, 725, 732, 735, 789, 136, 148, 160, 159, 158, 154, 197 से 205 तक, 215, 218, 220, 221, 223, 498 से 499 तक, 510, 514, 517 से 520 तक, 522, 545 से 561 तक, 617, 618, 619, 620, 623, 625, 626, 628, 629, 650, 651, 652, 653, 654, 804, 810, 811, 812, 813, 881, 883, 884, 867, 870, 881, 886, 922, 923, 924, 925, 805, 816, 824, 825, 826, 827, 842, 772, 783, 794, 796, 798, 799, 893, 684.	40 लाख

(राजस्व अधिकारी)  
मथुरा

(उप-निबंधक)  
मथुरा-प्रथम

उप-जिलाधिकारी  
मथुरा

(अपर जिलाधिकारी वि०/रा०)  
मथुरा

(जिलाधिकारी)  
मथुरा

क्रमांक संख्या	राजस्व ग्राम	विशिष्टता	खसरा नम्बरान	दर प्रति है०
34	राल	उपरोक्त के अतिरिक्त खसरा नम्बरान जनपदीय मार्ग पर स्थित खसरा नम्बर	369, 390, 409, 410, 411, 412, 413, 414, 416, 417, 418, 420, 421, 422, 425, 426, 445, 446, 460/1290, 464, 466, 461, 479, 742, 743, 756, 758, 759, 760, 761, 740, 734, 733, 732, 726, 718, 710, 703, 695/1296, 934, 938, 925, 923, 940, 941, 942, 922, 924, 942, 963, 966/1292, 959, 958, 990, 991, 993, 1012, 1013, 1014, 1007, 1016, 1088, 1089, 1090, 1091, 1118, 1122, 1119, 1119/1286, 962/1285,	25 लाख 55 लाख
35	शाहपुर चैनपुर	उपरोक्त के अतिरिक्त खसरा नम्बरान जनपदीय/लिक मार्ग पर स्थित खसरा नम्बर	69, 70, 77, 84, 85, 94, 96, 110, 111, 112, 113, 114, 115, 116, 131, 132, 133, 134, 135, 136, 147, 148, 153, 154, 155, 156, 157, 158,	26 लाख
36	बेरूका	उपरोक्त के अतिरिक्त खसरा नम्बरान जनपदीय/लिक मार्ग पर स्थित खसरा नम्बर	34, 35, 38, 105, 102, 103, 93, 94, 95, 96, 97, 98, 109, 115, 116, 123, 124, 125, 126, 127, 132, 133, 134, 135,	20 लाख 26 लाख
37	शाहपुर जाटान	उपरोक्त के अतिरिक्त खसरा नम्बरान जनपदीय/लिक मार्ग पर स्थित खसरा नम्बर	1, 2, 3, 4, 5, 6, 7, 8, 9, 10, 11, 12, 13, 14, 15, 16, 17, 18, 50, 51, 52, 53, 54, 55,	18 लाख 26 लाख
38	बसई	उपरोक्त के अतिरिक्त खसरा नम्बरान जनपदीय/लिक मार्ग पर स्थित खसरा नम्बर	3, 5, 7, 69, 67, 60, 79, 78, 146	18 लाख 26 लाख
39	हकीमपुर	उपरोक्त के अतिरिक्त खसरा नम्बरान जनपदीय/लिक मार्ग पर स्थित खसरा नम्बर	37, 50, 89, 92, 93, 106, 107, 115, 118, 119, 121, 122, 132, 135, 467,	18 लाख 26 लाख
40	सलीमपुर मथुरा	उपरोक्त के अतिरिक्त खसरा नम्बरान जनपदीय मार्ग पर स्थित खसरा नम्बर	1 लगायत 11 तक, 14, 15, 16, 17, 18, 47, 56, 57, 58, 66, 67, 163, 159, 189, 190, 191, 203 से 206 तक, 71, 72, 160,	18 लाख 80 लाख
41	अंगनपुरा	उपरोक्त के अतिरिक्त खसरा नम्बरान राष्ट्रीय राजमार्ग पर स्थित खसरा नम्बर	386, 387, 388, 389, 390, 463, 484, 485, 487, 471, 472, 473, 538, 540, 542, 545	26 लाख 55 लाख

(साहसिकधार)  
मथुरा

(उप-निबन्धक)  
मथुरा-प्रथम

उप-जिलाधिकारी  
मथुरा

सहस्रानिधि  
मथुरा

(अपर जिलाधिकारी सि०/रा०)  
मथुरा

(जिलाधिकारी)  
मथुरा

क्रमांक संख्या	राजस्व ग्राम	विशिष्टता	खसरा नम्बरान	दर प्रति हे०
42	दतिया	उपरोक्त के अतिरिक्त खसरा नम्बरान मथुरा-गोधन जनपदीय/लिंग मार्ग पर स्थित खसरा नम्बर	252, 253, 254, 255, 258, 260, 261, 262, 265, 266, 267, 268, 269, 271, 272, 275, 276, 282, 283, 284, 285, 287, 288, 289, 290, 291, 293, 303, 306, 307, 309, 312, 313, 333, 344, 358, 360, 384, 385, 389, 390, 391, 392, 393, 397, 398, 400, 406, 61, 55, 54, 53, 52, 44, 51, 47, 351, 330	26 लाख 80 लाख
44	बाटी	उपरोक्त के अतिरिक्त खसरा नम्बरान छटीकरा से राधाकृष्ण जनपदीय मार्ग पर स्थित खसरा नम्बर	328, 329, 330, 331, 334, 333, 337, 338, 339, 341, 346, 349, 352, 407, 408, 409, 410, 421, 426, 425, 424, 439, 440, 393, 394, 395, 396, 397, 399, 400, 401, 404, 419, 822, 823, 825, 826, 827, 828, 829, 830, 831, 832, 834, 835, 840, 839, 838, 848, 860, 861, 862, 863, 864, 865, 866, 868, 869, 870, 877, 876	32 लाख 70 लाख
45	मुड़ेसी	उपरोक्त के अतिरिक्त खसरा नम्बरान जनपदीय मार्ग के सहारे पर स्थित खसरा नम्बर	959, 973, 977, 978, 1003, 1000, 1008 नि०, 1007, 1012, 1014, 1016, 1015, 1018, 1019, 795, 796, 814, 799, 800, 801, 803, 1142, 1144, 1145, 1148, 1147, 1148, 1149, 1150, 1151, 1189, 1170, 1175, 1177, 1185, 1186, 1187, 1188, 1189, 1217, 1218, 1219, 1220, 1222, 1224	70 लाख
		उपरोक्त के अतिरिक्त खसरा नम्बरान लिंग मार्ग के सहारे पर स्थित खसरा नम्बर	124, 125, 129, 130, 177, 178, 179, 181, 182, 197, 293, 294, 297, 299, 300, 413, 414, 415, 416, 417, 428, 430, 431, 432, 467, 489, 475, 476, 478, 491, 489, 488, 486, 498, 635, 633, 631, 603, 602, 708, 725, 726, 711, 712, 714, 709, 707, 630, 608, 607, 606, 605, 510, 511, 513, 514, 515, 516, 517, 518, 519, 520 से 526 तक	45 लाख 80 लाख
		उपरोक्त के अतिरिक्त खसरा नम्बरान	302, 304, 305, 317, 318, 319, 320, 339, 340, 343, 344, 345, 348, 377, 378, 381, 382, 383, 391, 392, 393, 398, 400, 401, 404, 410, 411, 412.	32 लाख
		उपरोक्त के अतिरिक्त खसरा नम्बरान		26 लाख

(उप-निबन्धक)  
मथुरा-प्रथम  
मथुरा

उप-जिलाधिकारी  
मथुरा

मथुरा

(उपर जिलाधिकारी वि०/रा०)  
मथुरा

(जिलाधिकारी)  
मथुरा

क्रमांक संख्या	राजस्थ ग्राम	विशिष्टता	खसरा नम्बरान	दर प्रति हे०
46	भैसा	राष्ट्रीय राजमार्ग के खसरा नम्बर	821, 822, 833, 836, 839, 842, 835, 836, 837	160 लाख
47	अल्लैहपुर	उपरोक्त के अतिरिक्त खसरा नम्बरान राष्ट्रीय राजमार्ग पर स्थित खसरा नम्बर	— 3, 5, 6, 15, 16, 19, 20, 21, 22, 23, 26, 70, 68, 64, 61, 43, 42, 41, 26	22 लाख 220 लाख
48	छटीकरा	उपरोक्त के अतिरिक्त खसरा नम्बरान राष्ट्रीय राजमार्ग पर स्थित खसरा नम्बर	— 227, 228, 298, 299, 301, 304, 307, 308, 312, 327, 328, 330, 331, 332, 333, 383, 397, 398, 399, 400, 401, 403 से 408 तक, 415 से 418 तक, 420, 464 से 470 तक, 626, 627, 629, 634, 637, 640, 641, 646, 681 से 691 तक, 694 से 700 तक, 748, 749, 750, 752, 754, 755, 757, 758, 761, 763, 769, 826, 827, 828, 830, 831, 832, 897, 895, 899, 906, 908, 910, 911, 913, 915, 917, 907, 908,	65 लाख 220 लाख
		छटीकरा से वृन्दावन मार्ग पर स्थित खसरा नम्बर	86, 101 से 111 तक, 113, 114, 115, 116, 117, 153, 154, 155, 156, 158 से 172 तक, 176, 185, 186, 197, 240, 241, 242, 244, 246, 247, 248, 249, 250, 251, 252, 253, 254, 255, 256, 257, 258, 259, 260, 261, 262, 263, 231, 232, 234, 236, 238, 239, 1053, 329, 337, 339, 343, 344, 346, 347, 349, 351, 289 से 324 तक,	अकृषिक दर
		छटीकरा से राधाकुण्ड मार्ग पर स्थित खसरा नम्बर	775, 776, 778, 779, 780, 781, 782, 786, 787, 1037, 789, 782, 793, 803, 804, 817, 818, 819, 820, 821, 822	अकृषिक दर
		राष्ट्रीय राजमार्ग से गरुड़ गोविन्द मार्ग पर दोनों तरफ स्थित खसरा नंबर	9, 10, 11, 12, 17 से 26 तक, 33, 34, 41 से 46 तक, 53, 54, 385, 386, 387, 391, 403, 404, 405, 429, 430, 431, 435, से 441 तक, 478 से 487 तक	130 लाख
52	जैत	उपरोक्त के अतिरिक्त खसरा नम्बरान राष्ट्रीय राजमार्ग पर स्थित खसरा नम्बर	— 26, 27/1/3, 26/1/3, 28, 30, 31, 33, 34, 35, 5613, 60, 68, 63/1, 67, 70/1, 750/1, 749, 748, 745, 720, 719, 718, 701, 702, 703, 704, 707, 706, 709, 712, 713, 714, 716/1, 719, 720, 745, 744, 746, 747, 748, 759, 750, 753/1, 753/2, 753/3, 764, 765/2, 777, 776/1, 776/2, 773, 515, 513/1, 513/2, 513/3, 519/1, 519/2, 519/3, 252, 276/3, 75/1, 60/1, 120/2, 118/2, 60/4, 96/2, 95/2, 94/1, 93/1, 88/1, 27/3, 30/1, 88/1, 93/1, 94/1, 94/2, 96/2, 188/2, 120/2, 122/2, 131, 233, 232, 75/3, 420/1, 420/3, 5.9/1, 775/1, 775/3, 758, 757, 15, 716, 563/2, 752/3,	90 लाख 195 लाख

(वहसीलदार)  
मथुरा

(उप-निबन्धक)  
मथुरा-प्रथम

उप-जिलाधिकारी  
मथुरा

(अपर जिलाधिकारी कि०/रा०)  
मथुरा

(जिलाधिकारी)  
मथुरा

क्रमांक संख्या	राजस्व ग्राम	विशिष्टता	खसरा नम्बरान	दर प्रति है०
52	जैत	नगला रामताल मार्ग पर स्थित खसरा नम्बर	796, 798/1, 829, 825, 824, 823/1, 815, 814, 813, 839, 841, 842, 845, 475, 476, 477, 479, 480, 502, 503, 504, 505/3, 506/1, 508, 511, 512, 513.	130 लाख
53	छरौरा	उपरोक्त के अतिरिक्त खसरा नम्बरान	16, 17, 18, 19, 20, 21, 22, 23, 30, 31, 32, 33, 36, 37, 38, 39, 40, 41, 45, 47, 48, 49, 50, 69, 70, 71, 72, 73, 74, 79, 82, 84, 83, 94, 95, 105, 107, 110, 111, 112, 138, 430, 436, 437, 438, 439, 441, 442, 443, 461, 462, 468, 470, 471.	80 लाख 220 लाख
53अ	गणेशरा	उपरोक्त के अतिरिक्त खसरा नम्बरान	573 से 630 तक, 749 से 777 तक	85 लाख
54	आटस बांगर	आबादी के निकट स्थित खसरा नम्बरान	1 से 570 तक व अन्य	200 लाख 100 लाख
55	आटस खादर, औरंगाबाद खादर, नगला सदौला			65 लाख
56	जयसिंहपुरा बांगर (कृषि भूमि)			32 लाख
57	जयसिंहपुरा खादर			260 लाख
58	मई मिर्जापुर दामोदरपुरा खादर			85 लाख
59	मुरादपुर बांगर/खादर, रौबी खादर, कोयला अलीपुर बांगर/खादर			40 लाख
60	रेतिया मुहाल खादर, सकरया बांगर / खादर			45 लाख
61	माधोपुर खादर, अलीपुर खादर, ऊमरी, करनाबल बांगर/खादर, मदनपुरा बांगर/खादर, कोनाई, फिखिन गांव, जोनाई, बड़ोता, बबूरी गवाँ, बबूरी शर्की, भदाल इच्छा, भदाल सुन्दर, नगला नेता, यधेरा, मुखराई, मौसा, सकना, राजपुर, नौबरामद, रामपुर, लाडपुर, नगला गजू, समसपुर, नगला मनीराम, कैचरी			26 लाख 20 लाख
62	नवीपुर, तोष, नगला काशी			20 लाख

नोट :- राष्ट्रीय राजमार्ग पर राजस्व ग्राम रौबी बांगर, औरंगाबाद, आजमपुर, बिरजापुर, महोली, नरहोली, नवादा, गोविन्दपुर, जयसिंहपुरा बांगर, पालीखेड़ा, सराय आजमाबाद में कृषि दरें समाप्त कर दी गई हैं।

(सहसचिव)  
मथुरा

(उप-निबन्धक)  
मथुरा-प्रथम

उप-जिलाधिकारी  
मथुरा

सहसचिव  
मथुरा

(अपर जिलाधिकारी कि०/रा०)  
मथुरा

(जिलाधिकारी)  
मथुरा

नगर पंचायत क्षेत्र गोवर्धन के अन्तर्गत मुख्य सड़कों पर स्थित भूमि की तथा वाणिज्यिक भवनों के किराये की दरें

क्रमांक संख्या	स्थल/मौहल्ला का नाम	दरें	भूखण्ड की	किराये की
1	2		5	6
1	मथुरा डींग रोड पर बम्बा से ब्लाक ऑफिस तक	13000		260
2	ब्लाक ऑफिस से आगे बस स्टैण्ड तक	19500		325
3	बस स्टैण्ड से आगे पेट्रोल पम्प तिराहे तक	23400		390
4	पेट्रोल पम्प से आगे सीताराम आश्रम तक	13000		260
5	पेट्रोल पम्प तिहारे से बरसाना रोड पर नगर पंचायत की सीमा तक	13000		260
6	परिक्रमा मार्ग पर डींग रोड से बड़ा बाजार (लक्ष्मी नारायण मन्दिर) होकर मवेशी खाना तक	26000		415
7	मवेशी खाने से चकलेश्वर मन्दिर होकर दसबिसा रोड तक	13000		260
8	डींग रोड (बिजली घर) से बागड़ी प्वाल तक (दसबिसा रोड)	26000		415
9	एकता सदन से राधाकुण्ड रोड पर नगर पंचायत की सीमा तक	26000		415
10	सौख अड्डा से सौख रोड पर नगर पंचायत की सीमा तक	23400		415
11	डींग रोड से जतीपुरा परिक्रमा मार्ग पर नगर पंचायत की सीमा के अन्दर	13000		325
12	दानघाटी से आन्वार मार्ग पर नगर पंचायत की सीमा के अन्दर	13000		325
13	त्रिपोलिया बाजार	19500		325

(तहसीलदार)  
मथुरा

(उप-निबन्धक)  
मथुरा-प्रथम

उप-जिलाधिकारी  
मथुरा

समन्वयक  
मथुरा

(अपर जिलाधिकारी वि०/रा०)  
मथुरा

(जिलाधिकारी)  
मथुरा



नगर पंचायत क्षेत्र, गोवर्धन में स्थित वाई एवं मोहल्लों में स्थित भूमि की दरें एवं वाणिज्यिक भवनों के किराये की दरें प्रति वर्ग मीटर में दरें

क्रम संख्या	वार्ड संख्या	वार्ड का नाम	मोहल्ले	20 फीट या अधिक चौड़े रास्ते पर		किराये की दर
				20 फीट से कम चौड़े रास्ते पर	20 फीट से कम चौड़े रास्ते पर	
1	01	जाटवान कोरियान	टकी गली	5800	5200	195
2			कोरियान	5800	5200	195
3			जाटवान	5800	5200	195
4			धौबियान	5800	5200	195
5	02	इन्दिरा कॉलोनी	इन्दिरा कॉलोनी	5800	5200	195
6	03	कसाई पाड़ा	कसाई पाड़ा	5800	5200	195
7			हरिजन गली	5800	5200	195
8			जैन गली	5800	5200	195
9			सराय	7200	6500	195
10	04	हाथी दरवाजा	कटरा	5800	5200	195
11			कोरियान	5800	5200	195
12	05	ठाकुरान	छोटी हवेली	7200	6500	195
13			ठाकुरान	5800	5200	195
14			महद्वार	5800	5200	195
15			पथवारी	5800	5200	195
16			हरबरन की टाल	5800	5200	195
17	06	कृष्ण बिहार	बाबू खों का बाड़ा	5800	5200	195
18			बड़ी हवेली	5800	5200	195
19			कृष्णा बिहार कॉलोनी	5800	5200	195
20	07	मालियान तबेलान	मालियान	5800	5200	195
21			किलोत कुण्ड	5800	5200	195
22			बागड़ी प्याक	5800	5200	195
23			तबेलान	5800	5200	195
24			बिजली घर	5800	5200	195
25	08	महल हंसारानी, हरदेव	तम्बरा: बास	5800	5200	195
26			महल हंसारानी	5800	5200	195
27			शानघाटी	5800	5200	195
28			मेवाड़ी मोहल्ला	5800	5200	195

मधुरा

(स. निबन्धक)  
मधुरा-प्रथम

सप-जिल्हाधिकारी  
मधुरा

मधुरा

(अपर जिलाधिकारी वि०/रा०)  
मधुरा

(जिलाधिकारी)  
मधुरा

नगर पंचायत क्षेत्र, गोवर्धन में स्थित वाई एवं मोहल्लों में स्थित भूमि की दरें एवं वाणिज्यिक भवनों के किराये की दरें प्रति वर्ग मीटर में

क्रम संख्या	वार्ड संख्या	वार्ड का नाम	मोहल्ले	दरें		
				20 फीट या अधिक चौड़े रास्ते पर	20 फीट से कम चौड़े रास्ते पर	किराये की दर
29	09	मन्दिर लक्ष्मी नारायण सड़क पर स्थित सम्पत्तियों को छोड़कर	पुरोहित पाईसा बड़ा बाजार (सड़क छोड़कर) त्रिपोलिया बाजार (सड़क छोड़कर)	5800	5200	195
30				5800	5200	195
31				5800	5200	195
32	10	तमसर कुञ्ज बजरियान	दस बिसा (सड़क छोड़कर) पट्टा गली कलार	5800	5200	195
33				5800	5200	195
34				5800	5200	195
35				5800	5200	195
36	11	सब्जी मंडी	छोटी गली खेरा	5800	5200	195
37				7200	6500	195
38				7200	6500	195
39				7200	6500	195
40	12	साक्षी गोपाल चकलेश्वर	बल्लो बाबा का अखाड़ा महल बदन सिंह साक्षी गोपाल	5800	5200	195
41				5800	5200	195
42				5800	5200	195
43				5800	5200	95
44				5800	5200	95
45	13	हरिश चन्द का बाड़ा	चकलेश्वर आकाशीय कुआ	5800	5200	195
46				5800	5200	195
47				5800	5200	195
48	14	नगला गोपाल	पुरोहित पाईसा नगला गोपाल	5800	5200	195
49				5800	5200	195
50				5800	5200	195
51		उपरोक्त के अतिरिक्त अन्तर नगर पंचायत सीमा	गोकर्ण ब्राह्मणान, गोकर्ण मोरवा, सकोतरा	5800	5200	195
				4800	4800	130

(सि. गालदार)  
मयुरा

(उप-प्रभार)  
मयुरा-प्रथम

उप-जि. की. कारी  
मयुरा

सम्पत्तियों  
मयुरा

(अपर जिलाधिकारी वि. / स. / स. / स.)  
मयुरा

(जिलाधिकारी)  
मयुरा

### नगर पंचायत फरह की दरें

नगर पंचायत फरह की सीमा में कस्बा-फरह के साथ-साथ निम्नलिखित ग्रामों के खसरा नम्बरान सम्मिलित हैं-

1- दौलतपुर फरह - 1036, 1046, 1049, 1050, 1051, 1053, 1054, 1055.

2- दीनदयाल धाम (चन्द्रभान) - 1, 2, 4, 6, 14, 15, 16, 17.

3- मखदूम - 241, 245.

4- सलैमपुर फरह - 16, 17, 212, 214, 215, 219, 222, 228, 241.

राष्ट्रीय राजमार्ग पर नगर पंचायत फरह में स्थित

सम्पत्तियां-

दरें

15600

2289

### नगर पंचायत फरह में स्थित मौहल्लों की दरें

क्र० सं०	बार्ड का नाम	मौहल्ले	दरें			किसये की दर
			20 फीट या अधिक चौड़े रास्ते पर	20 फीट से कम चौड़े रास्ते पर	5	
1	2	3	4	5	6	
1.	शाही सराय प्रथम	1. शाही सराय 2. सुमाव कॉलोनी	5800	4500	195	
2.	चटसाल	1. चटसाल 2. राधा नगर कॉलोनी	5800	4500	195	
3.	शाही सराय द्वितीय	1. शाही सराय 2. सारस्वत पाड़ा आंशिक	5800	4500	130	
4.	धीमरपाड़ा	धीमरपाड़ा	5800	4500	130	
5.	सारस्वत पाड़ा	1. सारस्वत पाड़ा 2. अंजलि बिहार कॉलोनी	5800	4500	130	
6.	कठेरपुरा	कठेरपुरा	5800	4500	130	
7.	सारस्वत पाड़ा	सहादेय नगर कॉलोनी	5800	4500	130	
8.	पैठ	पैठ	5800	4500	130	
9.	व्यापारियान-I	1. व्यापारियान 2. कोल्ड स्टोर कॉलोनी	5800	4500	130	
10.	व्यापारियान-II	1. व्यापारियान 2. कैलाश इन्ड कॉलोनी	7800	5200	195	
			7800	5200	195	

(अधीक्षक)  
मथुरा

(उप-निबन्धक)  
मथुरा-प्रथम

उप-जिलाधिकारी  
मथुरा

साप्लॉक  
मथुरा

(अपर जिलाधिकारी सि०/रा०)  
मथुरा

(जिलाधिकारी)  
मथुरा

भवन निर्माण दर  
(क) आवासीय भवन

निर्माण की दर  
(प्रति वर्ग मीटर)  
दरें

क्षेत्र का नाम

(क)

आवासीय

भवन

आयु वर्षों में

क्र० सं०	2	3	4
1	प्रथम श्रेणी (आर.सी.सी. पीओपीओ वर्क, मार्बल और अन्य स्टोन टाइल्स फर्श आदि)	10400	80
2	द्वितीय श्रेणी आर.बी.सी.	9100	60
3	तृतीय श्रेणी डाट व घन्नी (गाटर पटिया)	8450	50
4	चतुर्थ श्रेणी (खपरैल, कच्चा, मकान, टीनशेड)	5850	30

(ख) गोदाम, औद्योगिक भवन, कॉल्डस्टोर, सिनेमाहॉल, नर्सिंग होम, धर्मशाला, गेस्ट हाऊस, गैरिज, होटल

क्र० सं०	क्षेत्र का नाम	निर्माण की दर (प्रति वर्ग मीटर) प्रस्तावित दर	
1	2	3	14300
1	प्रथम श्रेणी आर.सी.सी.		11050
2	तृतीय श्रेणी डाट व घन्नी, गाटर पटिया, टीन शेड		

क्रमांक- (ख) पर उल्लिखित दरें 40 वर्ग मीटर से अधिक क्षेत्रफल में स्थित गोदाम नर्सिंगहोम आदि के लिये ही लागू होगी। उससे कम क्षेत्रफल का मूल्यांकन वाणिज्यिक किराये से किया जायेगा।

नोट - ईट मट्टों के लिये मिट्टी उठावकी दर - 50 रुपये प्रति घनमीटर.

(लहरीलवार)

मथुरा

(उप-निर्देशक)

मथुरा-प्रथम

उप-जिम्मेदार

मथुरा

मथुरा

मथुरा

(अपर जिलाधिकारी सि०/रा०)

मथुरा

(जिलाधिकारी)

मथुरा

## सामान्य अनुदेश

1. प्रत्येक ऐसे विलेख, जिनमें सम्पत्ति के बाजारू मूल्य के आधार पर स्टाम्प प्रभियता की गणना की जानी है, में दर सूची के किस भाग, पृष्ठ, क्रमांक व कालम के अनुसार न्यूनतम मूल्य की गणना की गयी है, का उल्लेख करना अनिवार्य है। यह सूचना स्टाम्प प्राभियता को प्रभावित करने वाली सूचना मानी जायेगी।
2. नगर पालिका क्षेत्र के अन्दर स्थित सम्पत्तियों के विलेखों में वाई संख्या एवं मौहल्ले का उल्लेख करना अनिवार्य होगा।
3. दर सूची में जिस क्षेत्र/मौहल्ले की दरें निर्धारित नहीं हैं अथवा यदि कोई सम्पत्ति दर सूची में अंकित क्षेत्र/मौहल्लों में एक से अधिक में स्पर्श करती है तो अधिकतम दर वाले क्षेत्र/मौहल्लों के अनुसार ही मूल्यांकन किया जायेगा।
4. सम्पत्ति के दो रास्तों पर स्थित होने की दशा में दर सूची की अधिकतम दर से मूल्यांकन किया जायेगा।
5. अर्द्धनगरीय/ग्रामीण क्षेत्रों में भूखण्ड किस खसरा नम्बर में स्थित है, का उल्लेख किया जाना अनिवार्य होगा। प्रत्येक भू-खण्ड अथवा भवन के लिए उसकी चोहड़ी इस प्रकार से स्पष्ट रूप से लिखी जायेगी। ताकि सामान्य व्याक्ति भी उसे आसानी से स्थल पर पहुंच सके। सम्पत्ति का नक्शा नजरी पूर्ण एवं स्पष्ट अंकित होना आवश्यक है।
6. कृषि भूमि के लेख पत्रों में प्रचलित फसली की खतौनी एवं खसरा की नकल उपलब्ध कराया जाना आवश्यक है, तथा किसी राजस्व ग्राम में चकबन्दी प्रक्रिया चल रही है उस दशा में आकार पत्र 23, 45 तथा 2 ए प्रस्तुत करना अनिवार्य होगा।
7. भवनों का हास मूल्य भवन की आयु एवं निर्माण के प्रकार के आधार पर निर्धारित मानक के अनुसार की जायेगी। 20 वर्ष तक पुराने निर्माण पर कोई हास मूल्य देय नहीं होगा तथा किसी भी दशा में सम्पत्ति के निर्माण का मूल्य निर्धारित दर के 30 प्रतिशत यानि कि निर्धारित मालियत का 70 प्रतिशत देय है, से कम नहीं होगा तथा किसी भी प्रकार के भवन के आच्छादित क्षेत्र का तीन प्रतियों में नक्शा प्रस्तुत करना क्रेता के लिये अनिवार्य होगा। अगर बाद में संज्ञान में आने पर कि तथ्यों को छुपाया गया, है तो विलेख की छायाप्रति मूल्यांकन हेतु सन्दिर्भित की जा सकती है। हास मूल्यांकन हेतु सूत्र-

निर्धारित मानक

आच्छादित क्षेत्र X वर्तमान निर्माण दर X भवन की आयु X 9

भवन की औसत आयु X 10

8. कृषि भूमि के विलेखों में सम्पत्ति की बाहरी सीमा से 200 मी. त्रिज्जा का व आवासीय/ औद्योगिक/ वाणिज्यक सम्पत्ति के विलेखों में चाहरदीवारी के साथ-साथ बाहरी सीमा से 50 मी. त्रिज्जा का नक्शा दिया जाना अनिवार्य होगा।

(तहसीलदार)  
मथुरा

(उप-निबन्धक)  
मथुरा-प्रथम

उप-जिलाधिकारी  
मथुरा

मथुरा

(अपर जिलाधिकारी वि/राठ)  
मथुरा

(जिलाधिकारी)  
मथुरा

9. किसी आवासीय सम्पत्ति (जो की फ्लैट नहीं है) की छत का विक्रय पत्र निष्पादित किया जाता है तो उस पर आवासीय भूखण्ड की दर से स्टाम्प शुल्क देय चाहे वह किसी भी तल की छत हो।
10. मथुरा वृन्दावन विकास प्राधिकरण के विकास क्षेत्र के अन्तर्गत आने वाले ग्रामों की सम्पत्तियों पर 2 प्रतिशत विकास शुल्क अतिरिक्त देय होगा।
11. नगर पालिका परिषद/नगर पंचायत के क्षेत्र में आने वाले राजस्व ग्रामों में अगर भूखण्ड का विक्रय किया जाता है उसमें मौहल्ले का उल्लेख आवश्यक होगा। अगर मौहल्ले का नाम नहीं है तो निकट के मौहल्ले का नाम खोलना आवश्यक होगा। जिससे स्थान को चिन्हित किया जा सके।
12. राष्ट्रीय राजमार्ग पर स्थित खसरा नम्बर जिनकी कृषि दर समाप्त कर दी गयी है, उस खसरा नम्बर का यदि एक एकड़ या अधिक भूमि का विक्रय प्रस्तुत होता है तो राजमार्ग की आवासीय दर में 25 प्रतिशत की छूट प्रदान की जायेगी।
13. 25 डिसेम्बर से कम कृषि भूमि के अन्तरण पर प्रत्येक दशा में कृषि पर से दो गुनी दर से स्टाम्प शुल्क देय होगा और यदि कृषि भूमि 10 डिसेम्बर या उससे कम है, तो प्रत्येक दशा में कृषि दर के चार गुने पर देय होगा।
14. वृक्षों के मूल्यांकन हेतु निर्धारित दरें-नीम, जामुन, अमरुद, शीशम, नीम यूकेलिप्टर, पोपूलर इत्यादि पेड़ यदि 10 वर्ष से ऊपर की आयु के है तो सामान्य दर से प्रति पेड़ 5000/- रु० एवं यदि 10 वर्ष से कम आयु के है तो प्रति पेड़ 3200/- की दर से मूल्यांकित किये जायेंगे।
15. आवासीय फ्लैट/अपार्टमेन्ट/ग्रुप हाउसिंग स्कीम से सम्बन्धित निर्माण की दर 156000/- प्रति वर्ग मीटर होगी। उक्त व बहुमंजली भवनों में भूमि का मूल्यांकन सुपर कार्पेट ऐरिया को आधार मानकर निम्न प्रकार किया जायेगा।

- I. सेमी बेसमेन्ट/बेसमेन्ट- निर्धारित दर का 40 प्रतिशत
  - II. भूतल निर्धारित दर का 80 प्रतिशत
  - III. प्रथमतल-निर्धारित दर का 70 प्रतिशत
  - IV. द्वितीय तल, तृतीय तल व चतुर्थ तल निर्धारित दर का 50 प्रतिशत
  - V. पंचम एवं ऊपर के अन्य तलों पर निर्धारित दरों का 40 प्रतिशत
16. आवासीय भूमि के विलेखों में कॉलौनी ऐप्रूड अथवा अनऐप्रूड होने का उल्लेख करना अनिवार्य होगा।
17. प्राधिकरण / आवास विकास द्वारा व्यवसायिक घोषित भूमि का मूल्यांकन निर्धारित भूमि की आवासीय दर से दोगुने पर किया जायेगा।
18. उत्तर प्रदेश जमींदारी विनाश भूमि व्यवस्था अधिनियम के अन्तर्गत जहाँ कोई संक्रमणीय अधिकार वाला भूमिधारी अपने खाते में स्थित खसरा नम्बर की सस्म न्यायालय द्वारा जोत का औद्योगिक या आवासीय प्रयोजन के लिए धारा 143 सुसंगत उप धाराओं के अन्तर्गत आवासीय (अकृषक) भूमि घोषित करा लेता है तो एक एकड़ एवं उससे अधिक भूमि पर निर्धारित राजस्व ग्राम/चिन्हित सड़क की आवासीय निर्धारित दर में 30 प्रतिशत की छूट प्राप्त कर सकेगा।

(तहसीलदार)

मथुरा

(उप-निबन्धक)

मथुरा-प्रथम

उप-जिलाधिकारी

मथुरा

सहायक

मथुरा

(अपर जिलाधिकारी कि०/रा०)

मथुरा

(जिलाधिकारी)

मथुरा